

COMUNE DI LAVAGNA
Provincia di Genova

VERBALE DI DELIBERAZIONE DELLA GIUNTA COMUNALE

Seduta del 03/02/2011

N. 29


OGGETTO : PROTOCOLLO DI INTESA TRA I COMUNI DI CHIAVARI, LAVAGNA, SESTRI LEVANTE, IL DIPARTIMENTO DI SCIENZE DELL'ARCHITETTURA DELL' UNIVERSITA' DEGLI STUDI DI GENOVA FACOLTA' DI ARCHITETTURA E L'OSSERVATORIO DEI FENOMENI URBANI DELLA SOCIETA' ECONOMICA DI CHIAVARI PER L'ATTIVITA' DENOMINATA: UN NUOVO PROGETTO INFRASTRUTTURALE LITORANEO TRA CHIAVARI E SESTRI LEVANTE NELLA FINALITA' DI "PENSARE E COSTRUIRE PAESAGGI PARTECIPATI" APPROVAZIONE.

L'anno Duemilaundici, addì tre del mese di Febbraio, alle ore 15:00 convocata nei modi e nei termini di legge, si è riunita nella solita sala delle adunanze la Giunta Comunale composta dai Signori:

| | PRESENTE | ASSENTE |
|----------------------------------|----------|----------|
| 1. VACCAREZZA GIULIANO - Sindaco | X | |
| 2. CAVERI MAURO - Vice Sindaco | X | |
| 3. ARMANINO MAURO - Assessore | X | |
| 4. BOGGIANO MASSIMO - Assessore | X | |
| 5. DASSO LORENZO - Assessore | X | |
| 6. IMPARATO CARMINE - Assessore | X | |
| 7. MANCA RAFFAELE - Assessore | X | |
| 8. STEFANI GUIDO - Assessore | X | |
| T O T A L E | 8 | 0 |

Partecipa il Segretario Generale Dott. ORLANDO CONCETTA

Il Sig. Giuliano Vaccarezza, nella Sua qualità di Sindaco, assunta la Presidenza, constatata la legalità dell'adunanza e dichiarata aperta la seduta, invita la Giunta a trattare le pratiche elencate nell'ordine del giorno.



LA GIUNTA COMUNALE

Su relazione dell'Assessore al Demanio marittimo, Agricoltura e Pesca, Lorenzo Dasso ed in conformità della proposta di deliberazione allegata all'originale:

PREMESSO CHE :

-i Comuni di Lavagna, Chiavari e Sestri Levante riconoscono che gli Atenei, le altre istituzioni di ricerca e di alta formazione del territorio costituiscono e possono svolgere un ruolo privilegiato nella progressiva costruzione di studi del paesaggio costiero necessari per pensare e costruire un nuovo progetto di infrastrutturazione del litorale costiero in connessione con le aree retrostanti;


-si intende costituire un laboratorio comune "biennale" per lo studio di un nuovo riassetto infrastrutturale litoraneo nel Tigullio centro - orientale, attivando collaborazioni con il Dipartimento di Scienze dell'Architettura dell'Università degli Studi di Genova Facoltà di Architettura e l'Osservatorio dei Fenomeni Urbani espressione della Società Economica di Chiavari;

RAVVISATA LA NECESSITA' di avviare una "avventura urbana" che nasce dall'esigenza di risolvere le tante criticità presenti sul fronte mare e di dotare di un collegamento ciclo - pedonale Chiavari e Sestri Levante e lungo le sponde del fiume Entella;

CHE in questa iniziativa si intende coinvolgere, oltre alle Amministrazioni Comunali competenti, di Lavagna, Chiavari e Sestri Levante anche corsi Universitari (Analisi degli Spazi Urbani, Laboratorio di Composizione Architettonica I, Progettazione Urbanistica) e l'Osservatorio dei Fenomeni Urbani della Società Economica di Chiavari, nonché rendere partecipi gruppi di esperti di diverse discipline che lavorano insieme per studiare le problematiche urbane del Tigullio centro - orientale;

CHE si intende avviare, conseguentemente, un percorso partecipativo che dovrà coinvolgere, oltre ai corsi Universitari e all'Osservatorio sopradetto, i vari assessorati dei Comuni nell'ambito delle rispettive competenze, con l'apporto di Regione Liguria e della Provincia di Genova e con la partecipazione "esterna" di tutti i soggetti portatori di interessi (C.I.V., Associazione Albergatori, Assobalneari, F.I.B.A., Rappresentanti di Comitati, Rappresentanti di Associazioni, etc.) che insieme ai cittadini promuoveranno la progettazione partecipata esplorando percorsi innovativi per gestire in modo creativo le politiche pubbliche e gli interventi privati nella fascia costiera;

CHE il Comune di Lavagna nella consapevolezza di consolidare e formalizzare i rapporti di interazione reciproca tra le sfere di interesse dei "Partner" ha convocato in data 17/12/2010 una riunione per concordare e assicurare la maggior condivisione possibile del percorso, delle scelte dei bisogni comuni e individuare le più efficaci modalità di intervento. In tale riunione è stata convenuta la sottoscrizione di un protocollo di intesa che mira a facilitare i rapporti tra gli Enti territoriali, la costruzione del sistema infrastrutturale litoraneo del Tigullio centro - orientale finalizzato alla realizzazione di concrete sinergie tra i "Partner", individuare ambiti non esaustivi di intervento e collaborazione ispirandosi a metodologie di consultazione permanente;



RITENUTO:

di avviare concrete sinergie tra i "Partner" al fine di:

1. cercare di tradurre la dimensione della ricerca in opportunità di sviluppo per l'intero ambito di riferimento;
2. condividere strategie e individuare azioni concrete per favorire/facilitare i processi di riqualificazione del litorale, ritenuto fattore principale sul quale investire per la crescita delle città e dell'intero territorio attraendo e trattenendo le risorse migliori, anche mediante concrete politiche in materia di turismo, mobilità e tutela ambientale;
3. sviluppare le necessarie sinergie al fine di armonizzare la formazione e ricerca per meglio coniugare, il "sapere" con il "saper fare" e "il conoscere le realtà";
4. collaborare con le associazioni di categoria per promuovere il ruolo della Pubblica Amministrazione allo scopo di offrire servizi innovativi ai cittadini e alle imprese e proposte di rilancio delle attività nell'ambito dei processi e servizi avviati o da avviare;
5. promuovere la divulgazione scientifica dei dati di ricerca per una migliore conoscenza da parte del territorio, delle numerose realtà e del loro operato;
6. avviare workshop a livello didattico formativo per la qualificazione dell'offerta didattica su tali spazi urbani al fine di un razionale impiego delle risorse e piena valorizzazione delle competenze amministrative e tecnico scientifiche.

ATTESO CHE

- gli obiettivi e i contenuti di tale attività debbano essere stabiliti sulla base di un protocollo d'intesa tra le Amministrazioni Comunali interessate, La Società Economica di Chiavari e L'Università degli Studi di Genova con l'apporto esterno di Regione Liguria e Provincia di Genova e gli altri settori rappresentativi di interessi economici e culturali, protocollo il cui schema è

riportato in calce alla presente deliberazione quale parte integrante della stessa;



DATO ATTO

che si dovranno sviluppare gli obiettivi le azioni e le attività sopracitate nel quadro dei seguenti impegni:

1. riconoscere, quale interesse primario, uno stabile rapporto di reciproca collaborazione e di volersi costituire in un'aggregazione finalizzata alla realizzazione dei progetti/o previsti e alla loro gestione;
2. concordare sul fatto che riveste un ruolo strategico il tema di una Proposta Progettuale infrastrutturale del litorale tra Chiavari e Sestri Levante nella finalità di "Pensare e costruire paesaggi partecipati insieme"; tema che vede convergere i rispettivi interessi a partire da quelli relativi sia allo spazio urbano in rapporto anche al contesto sovraordinato con formulazione di proposte di riorganizzazione comune tese alla riqualificazione del "Waterfront" ai fini anche della valutazione di ammissibilità a procedure eventuali di finanziamento;
3. prefiggersi di raccogliere e prendere in esame tutti i dati e tutti i documenti disponibili, relativi all'attuale assetto della fascia costiera e alle sue modalità d'uso, e valutare - nell'ambito di una pratica partecipativa metodologicamente idonea alla valorizzazione dei contributi di tutti i cittadini disponibili - le concrete possibilità di progettazione di un nuovo organico impianto di collegamenti viari (pedonali e ciclabili), idoneo a consentire la fruizione pubblica del litorale nelle sue diverse forme (passeggio, escursione ciclistica, balneazione, ricreazione, pratica sportiva ecc.) e a facilitare ed intensificare i rapporti tra gli abitanti dei tre comuni costieri contermini di Chiavari, Lavagna, Sestri Levante;
4. valorizzare e utilizzare, a beneficio di tutti i soggetti le risorse umane, scientifiche e tecniche disponibili;
5. impegnarsi a promuovere una progettazione innovativa di tali spazi urbani che punti alla realizzazione di infrastrutture caratterizzate dall'innovazione nei settori:
 - a)- del risparmio energetico, attraverso l'utilizzo di nuovi materiali e tecnologie;
 - b)- della tutela dell'ambiente;
 - c)- delle componenti statiche e dinamiche del sistema città;

d)- del riuso di contenitori oggi presenti dismessi da utilizzare e riconvertire;



6. Attestare la disponibilità all'impegno di spesa necessario per organizzare almeno per ogni Comune n. 2 Workshop (€ 2.000,00 - duemila/00 - Dipartimento di Scienze per l'Architettura DSA Genova) e/o per rimborsi spese € 1.000,00 - mille/00 - Osservatorio Fenomeni Urbani Società Economica di Chiavari OFU) conseguenti all'attuazione del Protocollo di intesa ;

DATO ATTO, relativamente alla proposta di deliberazione in argomento, dei pareri, ai sensi dell'art. 49, comma 1, del D.Lgs. 18.08.2000, n. 267 e ss.mm.ii., seguenti ed agli atti:

- parere favorevole del Dirigente del Settore Servizi alle Imprese e al Territorio Ing. Renato Cogorno in ordine alla regolarità tecnica in data 01/02/2011;
- parere favorevole del Dirigente del Settore Finanziario Dott.ssa Enrica Olivieri in ordine alla regolarità contabile in data 02/02/2011;

RILEVATO che l'istruttoria del presente atto è stata svolta dal Responsabile del Procedimento Sig. Geom. Pietro Bonicelli;


VISTO l'art.43 dello Statuto Comunale e il Decreto Legislativo n.267/2000;

VISTO l'art. 48 del D.Lgs. 18.8.2000, n. 267 e successive modifiche ed integrazioni;

All'unanimità dei voti, palesemente espressi

D E L I B E R A

- 1) Di approvare lo schema di Protocollo d'Intesa allegato al presente provvedimento da sottoscrivere con i Comuni di Chiavari, Lavagna e Sestri Levante il Dipartimento di Scienze dell'Architettura dell'Università degli Studi di Genova Facoltà di Architettura e l'Osservatorio dei Fenomeni Urbani espressione della Società Economica di Chiavari con l'apporto della Regione Liguria e Provincia di Genova per la formazione dell'attività denominata: Un nuovo progetto infrastrutturale litoraneo tra Chiavari e Sestri Levante nella finalità di "Pensare e costruire paesaggi partecipati" che sviluppi le azioni citate in premessa.
- 2) Di dare mandato al competente Servizio di trasmettere il presente atto e il protocollo di intesa alle altre Amministrazioni e soggetti e Enti coinvolti per l'adesione e approvazione.

- 
- 3) Di dare mandato al Sindaco, Giuliano Vaccarezza per procedere alla sua sottoscrizione, individuando quali referenti del Comune di Lavagna l'Arch. Lorenzo Dasso quale Assessore al Demanio Marittimo, il Dott. Massimo Boggiano e il geom. Pietro Bonicelli per gli aspetti tecnico - amministrativi in qualità di responsabile del Servizio Urbanistica .
- 4) Di specificare che la somma prevista dal Protocollo di Intesa per quanto concerne il Comune di Lavagna è già stata già impegnata in avvio dell'attività in sede locale - stanziata nell'esercizio 2010 con determina dirigenziale n.1433 del 31.12.2010 cap.3529 imp.2209-2210 nell'importo suddetto.
- 5) Di dare atto che il Responsabile del Procedimento è il Sig. Geom. Pietro Bonicelli, il quale ha curato l'istruttoria ed è incaricato di ogni ulteriore atto in esecuzione alla presente deliberazione ai sensi dell'art. 6 della Legge 07.08.1990, n. 241 (nuove norme in materia di procedimento amministrativo e di diritto di accesso ai documenti amministrativi).

Quindi,


LA GIUNTA COMUNALE

Stante l'urgenza di dare immediata esecuzione al provvedimento;

All'unanimità dei voti, palesemente espressi;

DELIBERA

di dichiarare la presente deliberazione immediatamente eseguibile ai sensi e per gli effetti dell'art. 134, 4° comma, del D.Lgs. 18.08.2000, n. 267.



SCHEMA DI PROTOCOLLO D'INTESA

relativo dell'attività denominata:

**"Un nuovo progetto infrastrutturale litoraneo tra Chiavari e Sestri Levante"
nella finalità di "Pensare e costruire paesaggi partecipati"**

PROTOCOLLO D'INTESA

L'anno, il giorno del mese di,
presso, sito in - Via
....., si sono riuniti tutti i soggetti
interessati alla promozione del Progetto "Un nuovo progetto
infrastrutturale litoraneo tra Chiavari e Sestri Levante", di seguito
anche "Progetto", per la sottoscrizione del presente Protocollo di
Intesa

Premesso che :

i Comuni di Lavagna, Chiavari e Sestri Levante riconoscono che gli Atenei, le altre istituzioni di ricerca e di alta formazione del territorio costituiscono e possono svolgere un ruolo privilegiato nella progressiva costruzione di studi del paesaggio costiero necessari per pensare e costruire un nuovo progetto di infrastrutturazione del litorale costiero in connessione con le aree retrostanti;

che si intende costituire un laboratorio comune "biennale" per lo studio di un nuovo riassetto infrastrutturale litoraneo nel Tigullio centro - orientale, attivando collaborazioni con il Dipartimento di Scienze dell'Architettura dell'Università degli Studi di Genova Facoltà di Architettura e l'Osservatorio dei Fenomeni Urbani espressione della Società Economica di Chiavari.

Ravvisata la necessità di avviare una "avventura urbana" che nasce dall'esigenza di risolvere le tante criticità presenti sul fronte mare e di dotare di un collegamento ciclo - pedonale Chiavari e Sestri Levante e lungo le sponde del fiume Entella.

Che in questa iniziativa si intende coinvolgere, oltre alle Amministrazioni competenti, di Lavagna, Chiavari e Sestri Levante anche corsi Universitari (Analisi degli Spazi Urbani, Laboratorio di Composizione Architettonica I, Progettazione Urbanistica) e l'Osservatorio dei Fenomeni Urbani della Società Economica di Chiavari, nonché rendere partecipi gruppi di esperti di diverse discipline che lavorano insieme per studiare le problematiche urbane del Tigullio centro - orientale.

Che si intende avviare, conseguentemente, un percorso partecipativo che dovrà coinvolgere, oltre ai corsi Universitari e all'Osservatorio sopradetto, i vari

assessorati dei Comuni nell'ambito delle rispettive competenze, con l'apporto della Regione Liguria e della Provincia di Genova e con la partecipazione "esterna" di tutti i soggetti portatori di interessi (C.I.V., Associazione Albergatori, Assobalneari, F.I.B.A., Rappresentanti di Comitati, Rappresentanti di Associazioni, etc.) che insieme ai cittadini promuoveranno la progettazione partecipata esplorando percorsi innovativi per gestire in modo creativo le politiche pubbliche e gli interventi privati nella fascia costiera.



Il Comune di Lavagna - nella consapevolezza di consolidare e formalizzare i rapporti di interazione reciproca tra le sfere di interesse dei "Partner", ha convocato in data 17/12/2010 una riunione per concordare e assicurare la maggior condivisione possibile del percorso, delle scelte dei bisogni comuni e individuare le più efficaci modalità di intervento. In tale riunione è stata convenuta la sottoscrizione di un protocollo di intesa che mira a facilitare i rapporti tra gli Enti territoriali, la costruzione del sistema infrastrutturale litoraneo del Tigullio centro - orientale finalizzato alla realizzazione di concrete sinergie tra i "Partner", individuare ambiti non esaustivi di intervento e collaborazione ispirandosi a metodologie di consultazione permanente.

TUTTO CIÒ PREMESSO E CONSIDERATO


si conviene e si sottoscrive, fra le Amministrazioni interessate, il seguente Protocollo di Intesa:

ART. 1 - PREMESSE.

Il presente Protocollo nasce dalla consapevolezza di consolidare i rapporti di interazione reciproca tra le sfere di interesse dei "Partner" sulle questioni che riguardano lo spazio tra terra e mare, unitamente all'intero territorio che vi gravita e il loro sviluppo economico, progettuale, sociale e culturale per assicurare altresì la maggior condivisione possibile delle scelte, in ordine al territorio ed ai bisogni comuni, individuando le più efficaci modalità di intervento.

ART. 2 - OGGETTO DEL PROTOCOLLO DI INTESA.

Il Protocollo di Intesa viene stipulato nell'ambito degli interessi istituzionali degli Enti partecipanti e ai fini dell'attuazione degli interventi e delle azioni necessari all'attivazione di un progetto denominato " Proposta Progettuale infrastrutturale del litorale tra Chiavari e Sestri Levante" nella finalità di "Pensare e costruire paesaggi partecipati insieme" e di avviare concrete sinergie tra i "Partner" al fine di:

- 
1. cercare di tradurre la dimensione della ricerca in opportunità di sviluppo per l'intero ambito di riferimento;
 2. condividere strategie e individuare azioni concrete per favorire/facilitare i processi di riqualificazione del litorale, ritenuto fattore principale sul quale investire per la crescita delle città e dell'intero territorio attraendo e trattenendo le risorse migliori, anche mediante concrete politiche in materia di turismo, mobilità e tutela ambientale;
 3. sviluppare le necessarie sinergie al fine di armonizzare la formazione e ricerca per meglio coniugare, il "sapere" con il "saper fare" e "il conoscere le realtà";
 4. collaborare con le associazioni di categoria per promuovere il ruolo della Pubblica Amministrazione allo scopo di offrire servizi innovativi ai cittadini e alle imprese e proposte di rilancio delle attività nell'ambito dei processi e servizi avviati o da avviare;
 5. promuovere la divulgazione scientifica dei dati di ricerca per una migliore conoscenza da parte del territorio, delle numerose realtà e del loro operato;
 6. avviare workshop a livello didattico formativo per la qualificazione dell'offerta didattica su tali spazi urbani al fine di un razionale impiego delle risorse e piena valorizzazione delle competenze amministrative e tecnico scientifiche.

ART. 3 - IMPEGNI DEI SOGGETTI SOTTOSCRITTORI DEL PROTOCOLLO DI INTESA.

Con il presente Protocollo di Intesa le Parti:

1. I "Partner" riconoscono, quale interesse primario, uno stabile rapporto di reciproca collaborazione e dichiarano di volersi costituire in un'aggregazione finalizzata alla realizzazione dei progetti previsti dal presente protocollo e alla loro gestione;
2. I "Partner" concordano sul fatto che riveste un ruolo strategico il tema di una Proposta Progettuale infrastrutturale del litorale tra Chiavari e Sestri Levante nella finalità di "Pensare e costruire paesaggi partecipati insieme"; tema che vede convergere i rispettivi interessi a partire da quelli relativi sia allo spazio urbano in rapporto anche al contesto sovraordinato con formulazione di proposte di riorganizzazione comune tese alla riqualificazione del "Waterfront" ai fini anche della valutazione di ammissibilità a procedure eventuali di finanziamento;
3. I "Partner" si prefiggono di raccogliere e prendere in esame tutti i dati e tutti i documenti disponibili, relativi all'attuale assetto della fascia costiera e alle sue modalità d'uso, e valutare - nell'ambito di una pratica partecipativa metodologicamente idonea alla valorizzazione dei contributi di

tutti i cittadini disponibili - le concrete possibilità di progettazione di un nuovo organico impianto di collegamenti viari (pedonali e ciclabili), idoneo a consentire la fruizione pubblica del litorale nelle sue diverse forme (passeggio, escursione ciclistica, balneazione, ricreazione, pratica sportiva, ecc.) e a facilitare ed intensificare i rapporti tra gli abitanti dei tre comuni costieri contermini di Chiavari, Lavagna, Sestri Levante.

4. Potranno essere valorizzate e utilizzate, a beneficio di tutti i "Partner" le risorse umane, scientifiche e tecniche disponibili dei vari "Partner";

5. I "Partner" si impegnano a promuovere una progettazione innovativa di tali spazi urbani che punti alla realizzazione di infrastrutture caratterizzate dall'innovazione nei settori:

a)- del risparmio energetico, attraverso l'utilizzo di nuovi materiali e tecnologie;

b)- della tutela dell'ambiente;

c)- delle componenti statiche e dinamiche del sistema città;

d)- del riuso di contenitori oggi presenti dismessi da utilizzare o riconvertire.

6. Attestano la disponibilità all'impegno di spesa necessario per organizzare almeno per ogni Comune n. 2 Workshop (€ 2.000,00 - duemila/00 - Dipartimento di Scienze per l'Architettura DSA Genova) e/o per rimborsare spese € 1.000,00 - mille/00 - Osservatorio Fenomeni Urbani Società Economica di Chiavari OFU) conseguenti all'attuazione del presente Protocollo di intesa ;

ART. 4 - REFERENTI PER LE ISTITUZIONI CONTRAENTI

Il Comune di Lavagna viene designato quale capofila con suoi referenti:

- l'arch. Lorenzo Dasso quale l'Assessore al Demanio Marittimo, il dott. Massimo Boggiano quale Assessore all'Urbanistica, il geom. Piero Bonicelli quale responsabile dell'U.O. Territorio - Urbanistica.

Il Comune di Sestri Levante designa come suoi referenti:

.....

Il Comune di Chiavari designa come suoi referenti:

.....

La Società Economica di Chiavari designa come suoi referenti

- il prof. arch. Benedetto Resio, il prof. arch. Guido Campodonico e l'arch. Enrico Piazza, membri responsabili dell'OFU.

L'Università di Genova designa come suoi referenti:

.....

Manifestano la disponibilità da definire direttamente con la Regione Liguria e Provincia di Genova (n.d.r. "a partecipare" "a contributo esterno partecipativo" "altra forma a scelta degli Enti ")

Provincia di Genova

Regione Liguria

I "Partner" attraverso i sopradetti referenti, costituenti "il Comitato di indirizzo permanente" si impegnano ad attivare le necessarie azioni di impulso e monitoraggio per dare attuazione ai contenuti del presente Protocollo. Il Presente Protocollo d'intesa tra i "Partner" sottoscrittori potrà essere esteso ad altri enti o istituzioni scientifiche o di ricerca o al altri corsi universitari .



ART. 5 - APPROVAZIONE, DECADENZA E DURATA.

Il presente Protocollo di Intesa viene sottoscritto per approvazione dai legali rappresentanti delle Amministrazioni interessate.

Le attività programmate e i contributi emergenti dal progetto costituiscono indirizzo programmatico per i Soggetti Attuatori e Enti firmatari che si assumono l'impegno di valutare il progetto nell'ambito delle scelte future di pianificazione.

Il presente Protocollo di Intesa, con decorrenza dalla data di sottoscrizione, avrà la seguente durata:

- due anni decorrenti dalla data di stipulazione.

Letto, approvato e sottoscritto

Data


Firma dei rappresentanti delle Parti

Letto, approvato e sottoscritto.

Il Sindaco
(G. Vaccarezza)



Il Segretario Generale
(C. Orlando)




=====
Pubblicata in data _____ sul proprio sito informatico ai sensi dell'art. 32 della Legge n. 69/2009.



Il Messaggio Comunale

=====
La presente deliberazione è stata pubblicata sul sito informatico di questo Comune nei termini suindicati ed è divenuta esecutiva il _____, ai sensi dell'art. 134, comma 3, del D.Lvo 18/08/2000, n. 267.

Lavagna, _____



Il Segretario Generale
(C. Orlando)