POZZETTI D'ISPEZIONE

STRALCIO PLANIMETRICO

1:100

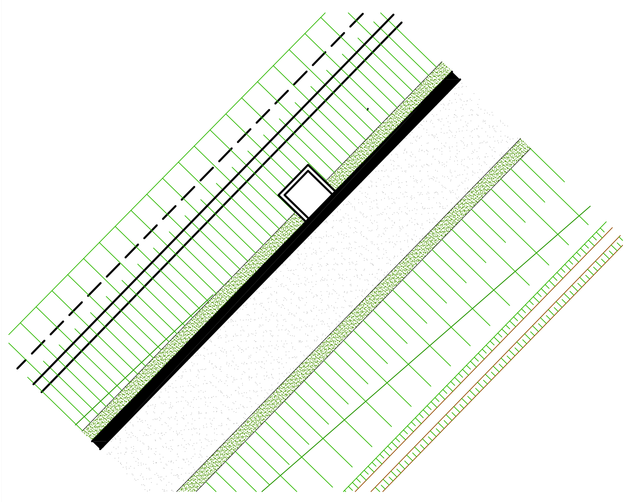

SEZIONE TIPOLOGICA POZZETTO

1:100

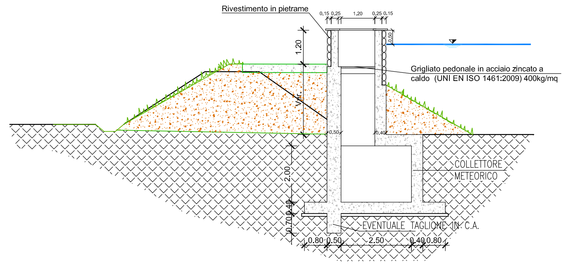

MANUFATTO DI ATTRAVERSAMENTO CANALE DI GRONDA RIO REZZA

PIANTA

1:100

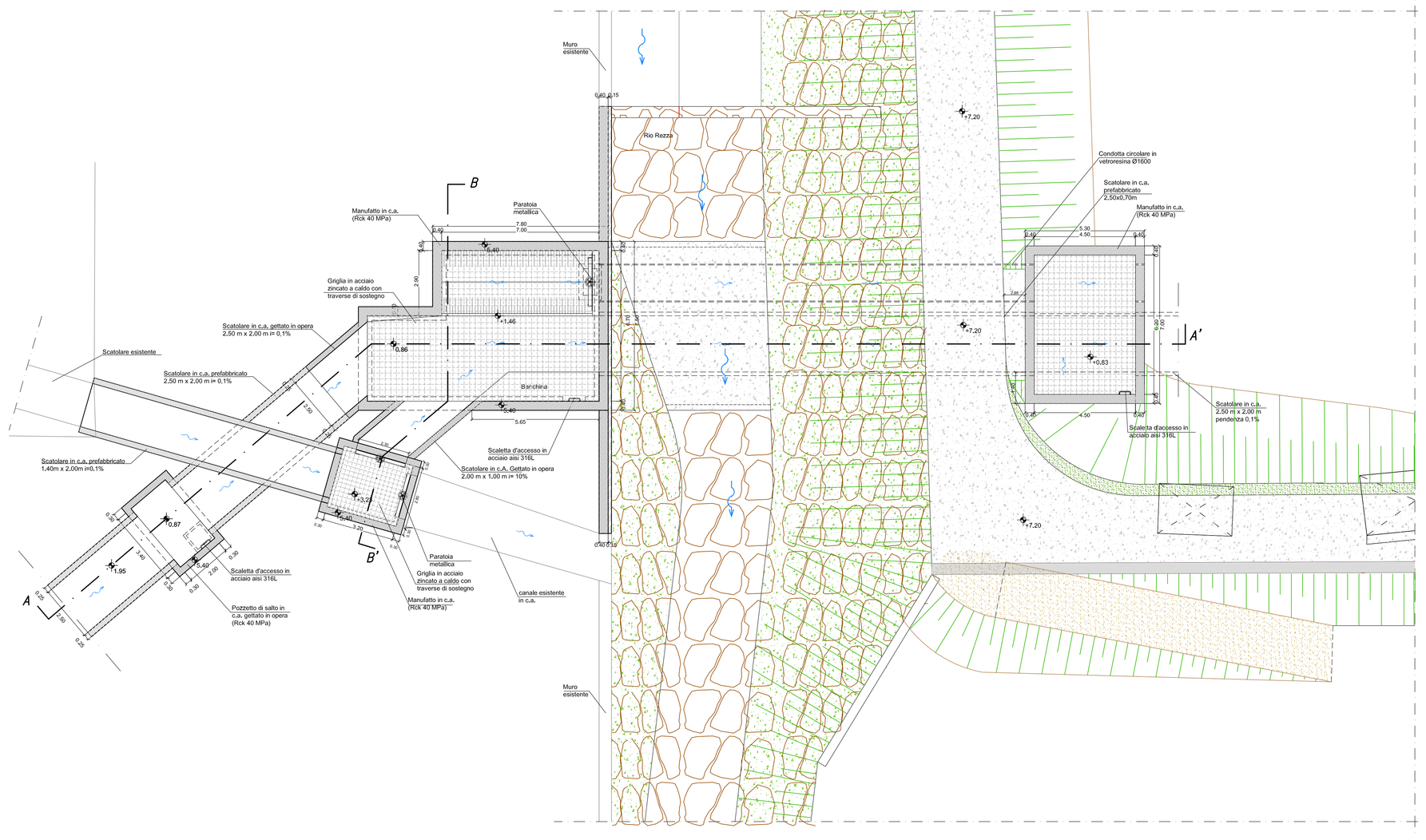

PLANIMETRIA

1:500

SEZIONE A–A'

1:100

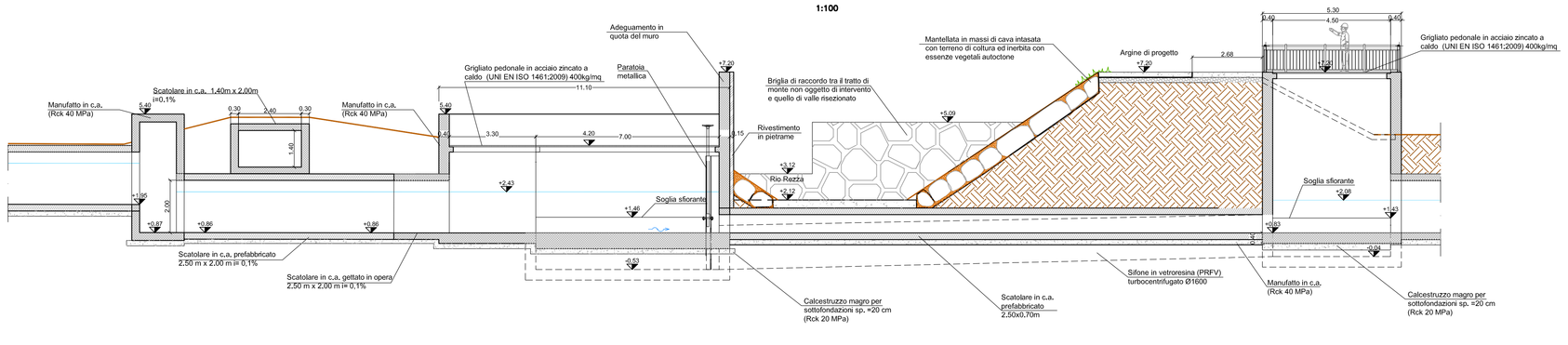

SEZIONE B–B'

1:100

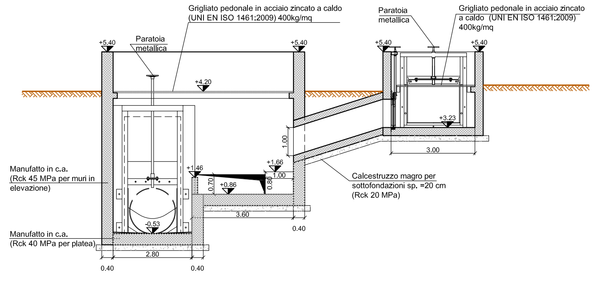

PROVINCIA DI GENOVA

AREA 06

DIFESA DEL SUOLO E PIANIFICAZIONE DI BACINO

A.T.I. : SGI · STUDIO MAIONE INGEGNERIA ASSOCIATI · projenia · MED INGEGNERIA

LOCALITA':	COMMESSA:
Comuni di Chiavari e Lavagna	DSU 135-171

TITOLO:	SCALE
Interventi di mitigazione del rischio idraulico del bacino del Fiume Entella relativamente al tratto terminale 1° lotto dalla foce al P.te Maddalena - 1° stralcio funzionale Progetto Definitivo	INDICATA
Revisione generale a seguito del parere del C.T.B. regionale del 08/03/2012 e delle indicazioni emerse in sede di Conferenza dei Servizi	

PROGETTISTI		OGGETTO:	ELABORATO N°
Massimo Parravicini	SGI Studio Galli Ingegneria	MANUFATTO DI ATTRAVERSAMENTO CANALE DI GRONDA-RIO REZZA	PC02
Alberto Galli	SGI Studio Galli Ingegneria		
Vincenzo Manuela	SGI Studio Galli Ingegneria		
Ugo Majone	Studio Maione Ingg. Assoc.		
Denis Cerlini	Studio Maione Ingg. Assoc.		
Emanuele Repetto	STI Studio Tecnico Ingeg.		
Maurizio Spallarossa	STI Studio Tecnico Ingeg.		
Marco Gonella	MED Ingegneria		

Elaborato	Verificato	Regolarità tecnica	Data	Rev.
Andrea Ravasi	Denis Cerlini		Ottobre 2012	5

NOME FILE:

Mod.LL.PP.47 Ed. 2 Rev.3