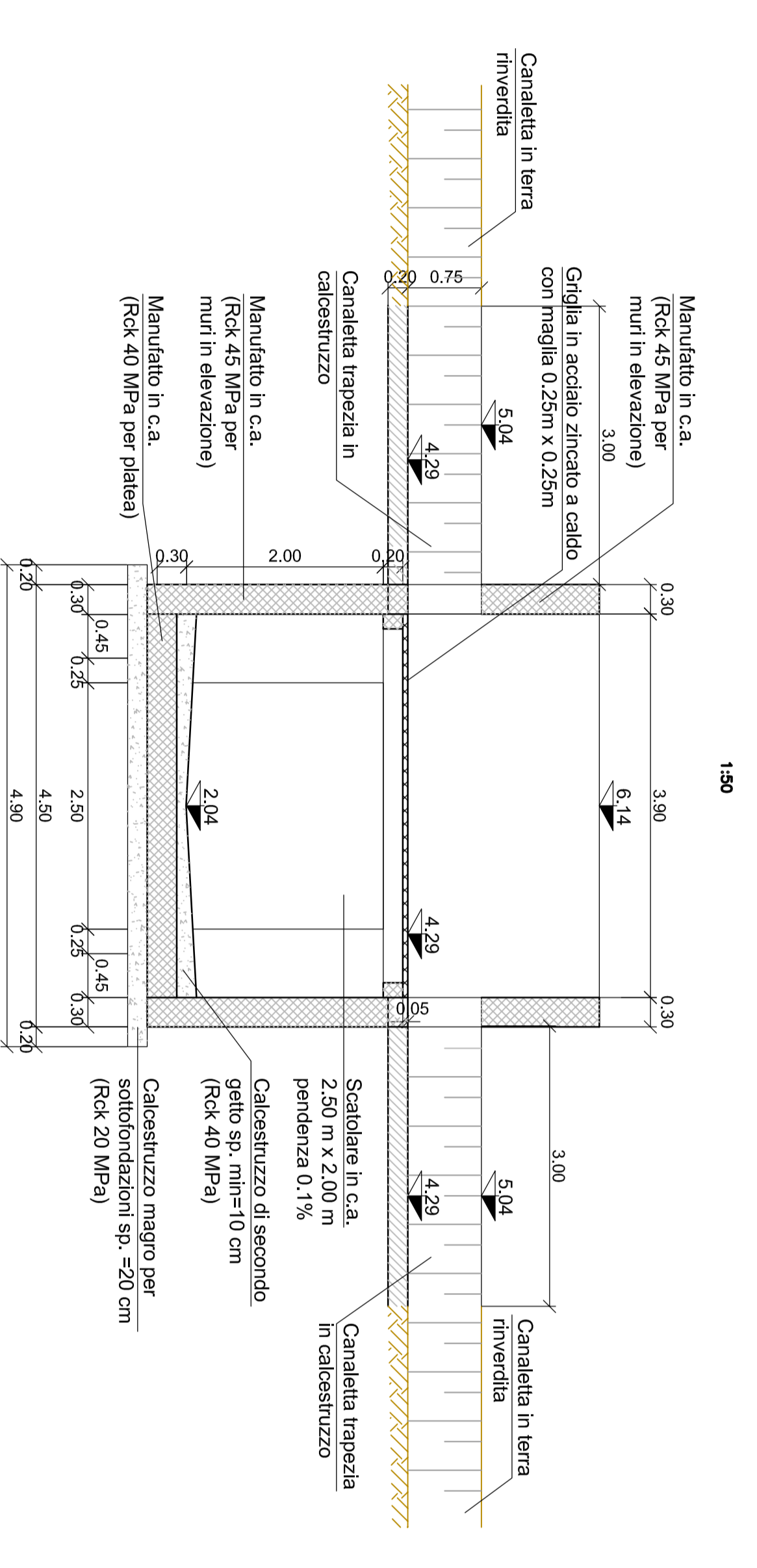
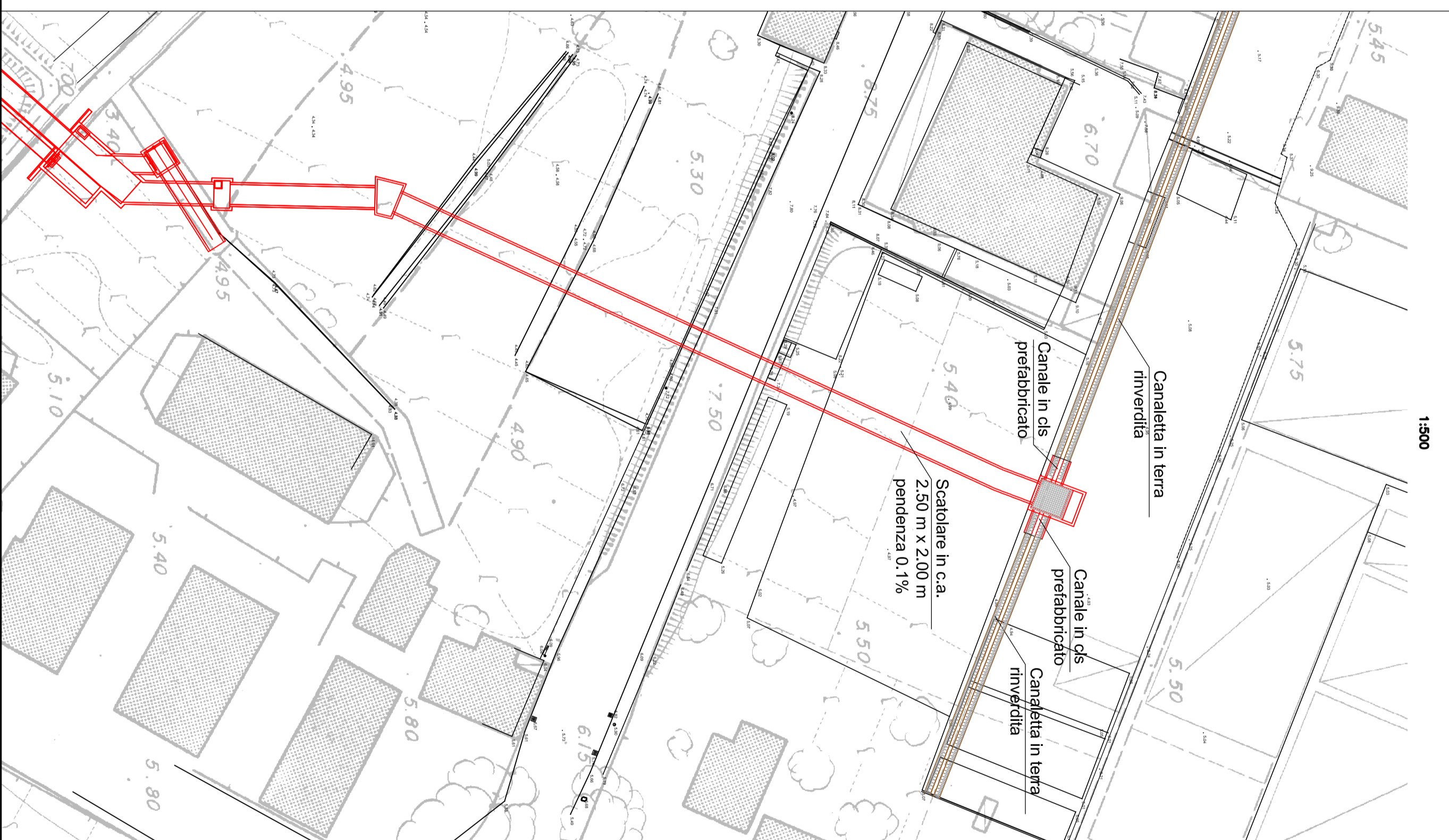


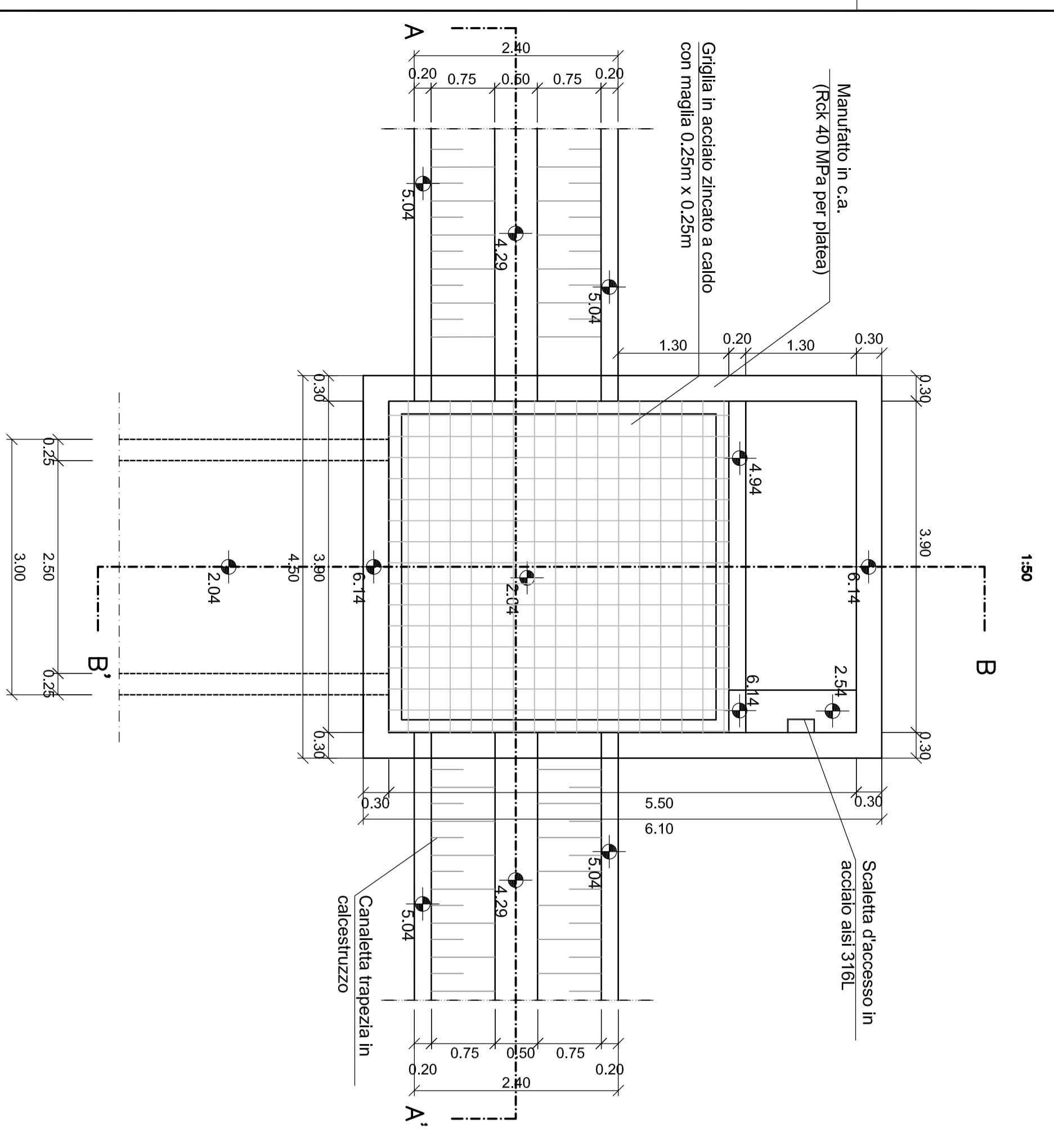
SEZIONE A-A'



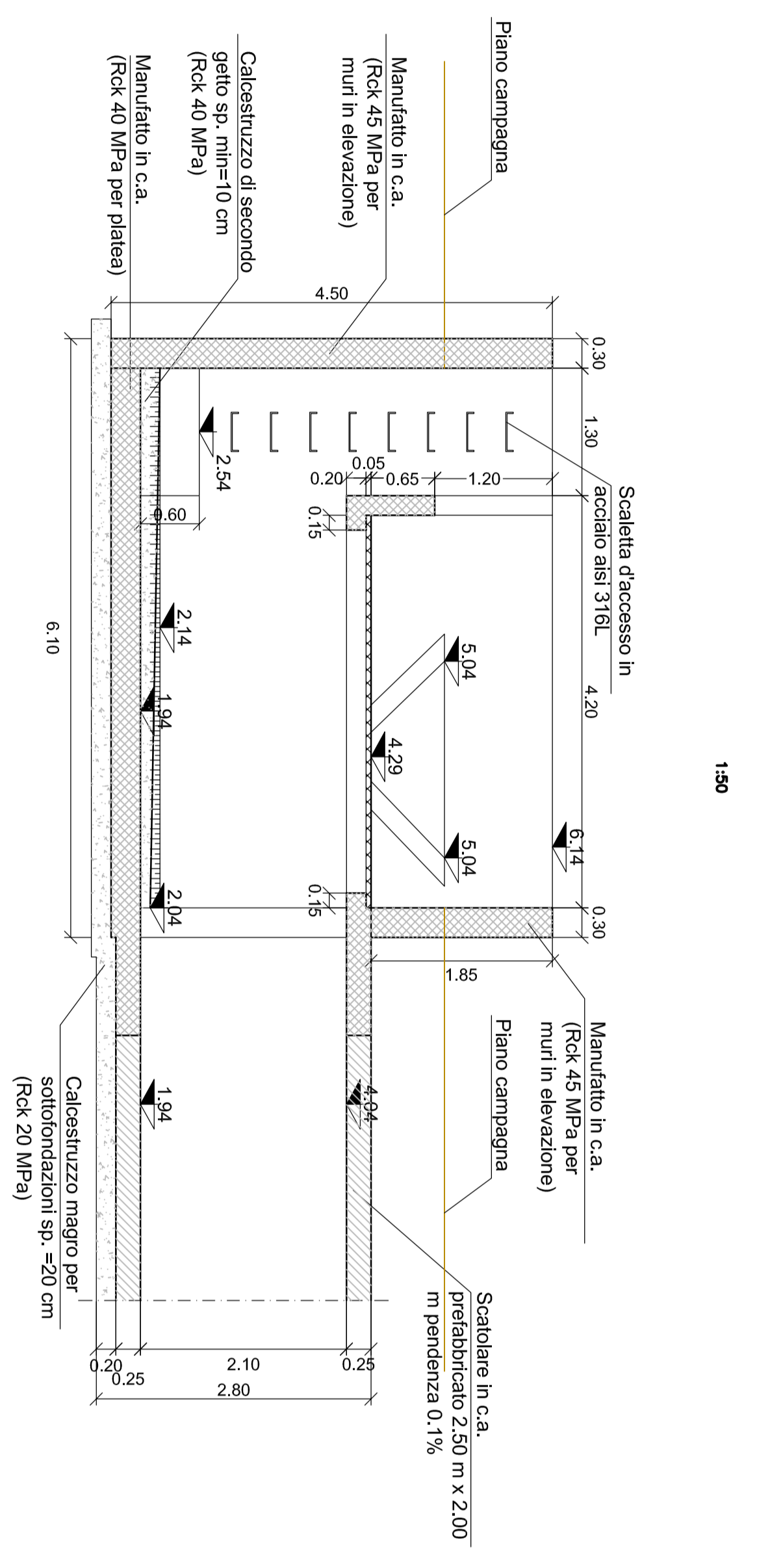
PLANIMETRIA




PIANTA



SEZIONE B-B'




PROVINCIA DI GENOVA
AREA 06
DIFESA DEL SUOLO E PIANIFICAZIONE DI BACINO

ATI:
   

LOCALITA':
 Comuni di Chiavari e Lavagna
COMMESSA:
DSU 135-171

TITOLO:
 Interventi di mitigazione del rischio idraulico del bacino del Fiume Entella relativamente al tratto terminale 1° lotto dalla base del bacino
 Progetto Definitivo
 Revisione generale a seguito del parere del C.T.B. regionale del 08/03/2012 e delle indicazioni emesse in sede di Conferenza dei Servizi

PROGETTISTI:
 Massimo Parmetelli SGI Studio Gall'Ingegneria
 Alberto Gall' SGI Studio Gall'Ingegneria
 Vincenzo Marsala SGI Studio Gall'Ingegneria
 Ugo Magione Studio Ingegneria Ingegneria
 Denis Carini Studio Ingegneria Ingegneria
 Emanuele Rezzato SITI Studio Tecnico Ingegneria
 Maurizio Spallanese SITI Studio Tecnico Ingegneria
 Marco Soriana SITI Studio Tecnico Ingegneria

OGGETTO:	ELABORATO N°
MANIFATTO DI MARCOCCO CANALE DI SROVOLA	P203

Verificato	Regolarità tecnica	Data	Rev.
Assessorato Rullo	Denis Carini	Ottobre 2012	5

NOME FILE:
 Modelli_PP_47 Ed. 2 Rev.3