CANALE DI GRONDA

1:2000/1:100

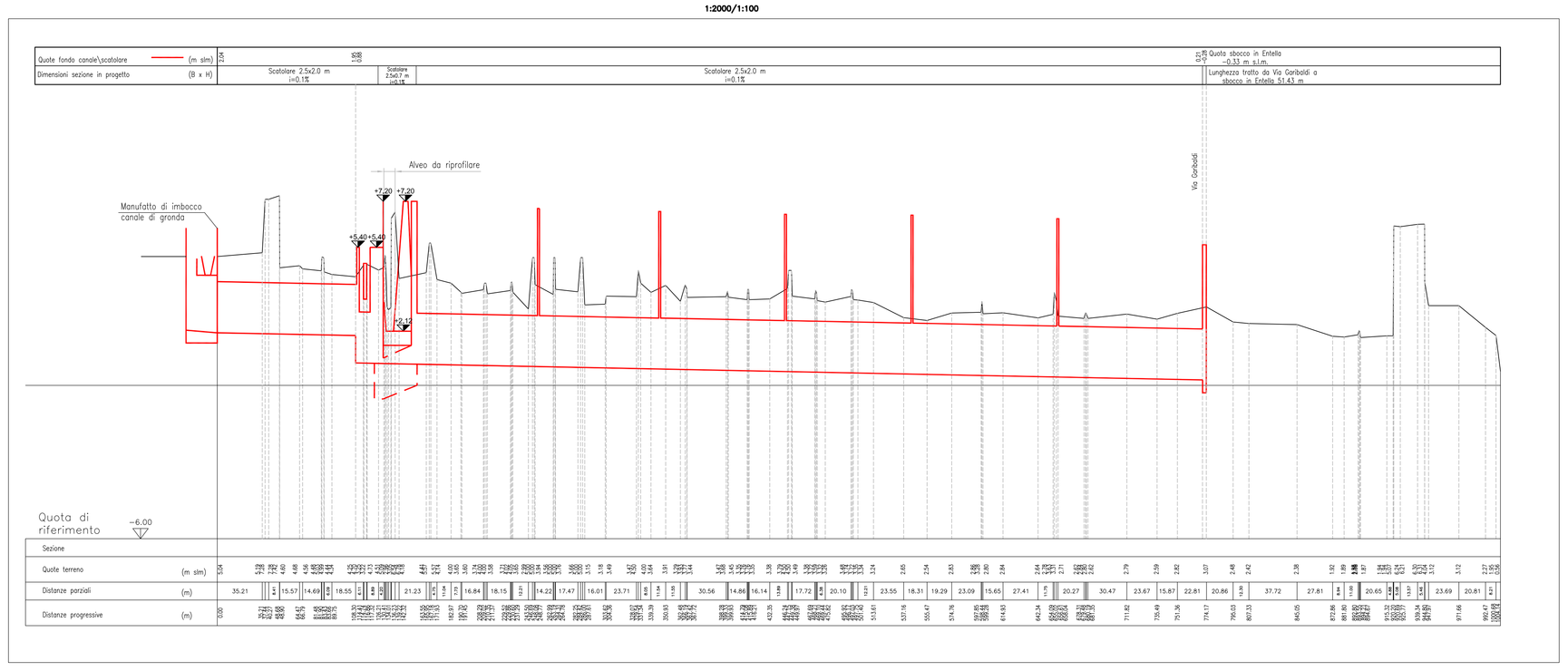

FIUME ENTELLA

1:5000/1:100

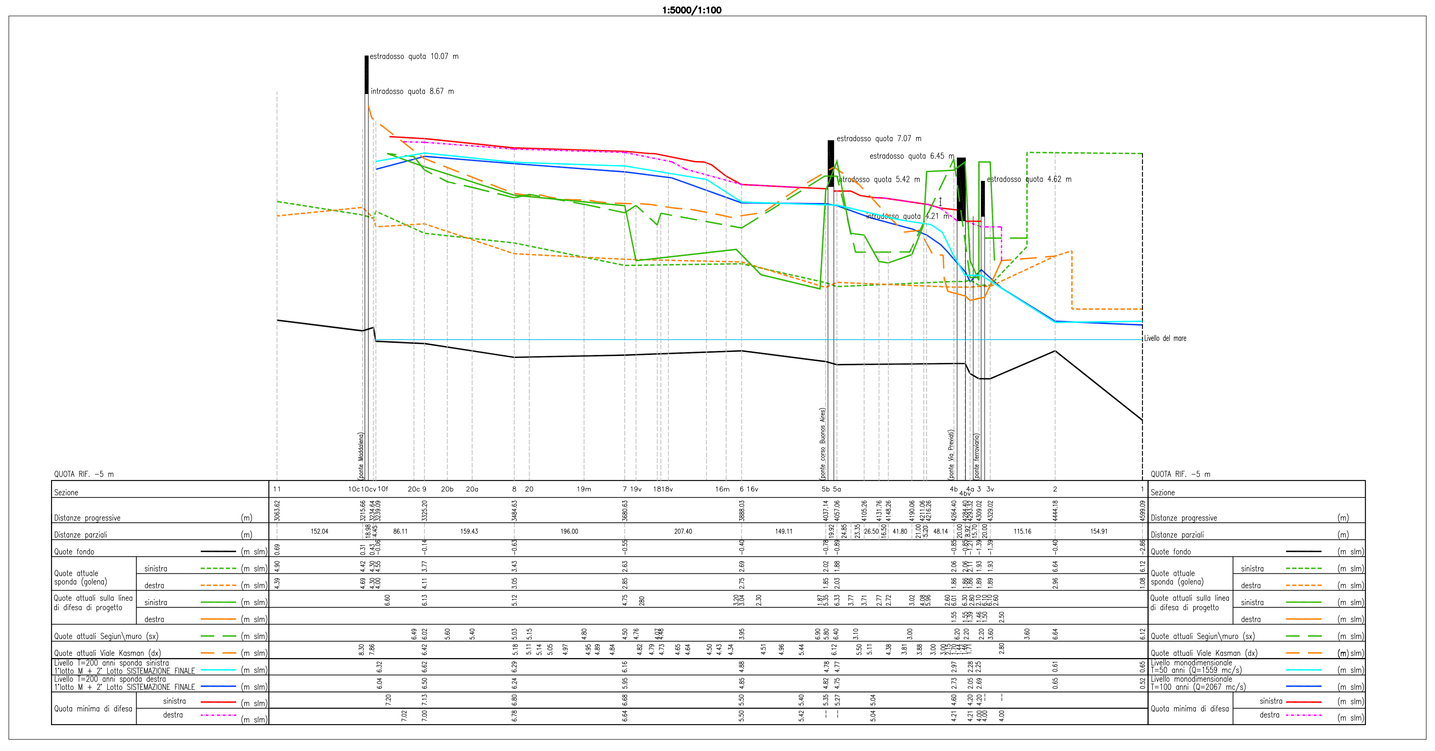

RIO REZZA

1:2000/1:200

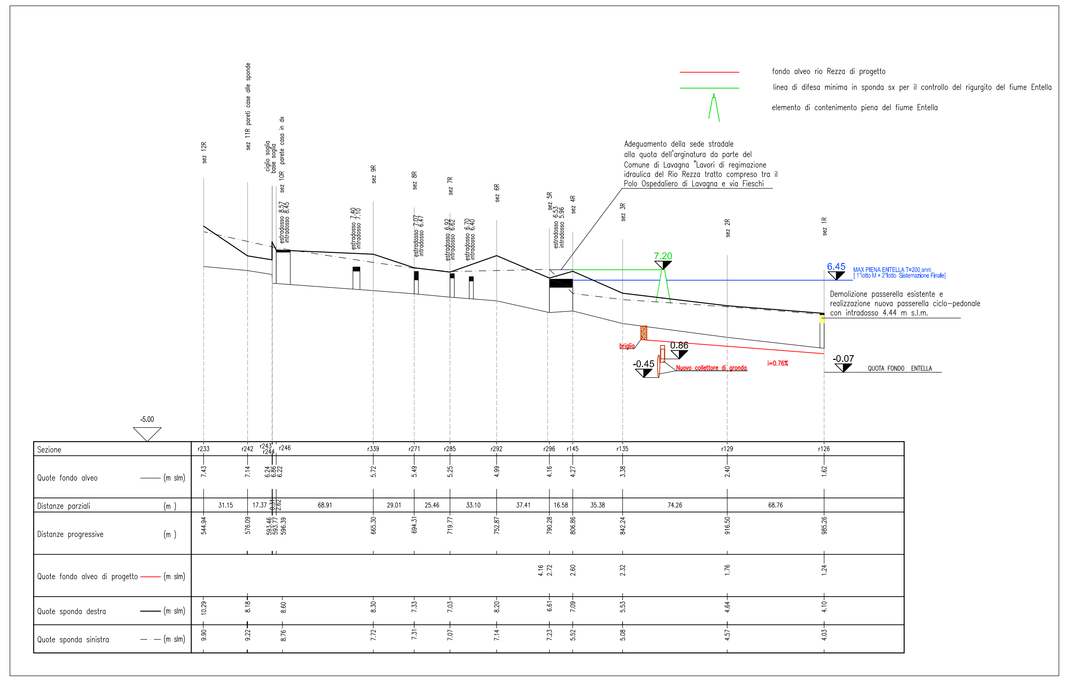

PROVINCIA DI GENOVA

AREA 06

DIFESA DEL SUOLO E PIANIFICAZIONE DI BACINO

A.T.I. : SGI · STUDIO MAIONE · projenia · MED INGEGNERIA

LOCALITA':	COMMESSA:
Comuni di Chiavari e Lavagna	*DSU 135-171*

TITOLO: **Interventi di mitigazione del rischio idraulico del bacino del Fiume Entella relativamente al tratto terminale**
1° lotto dalla foce al P.te Maddalena - 1° stralcio funzionale
Progetto Definitivo
Revisione generale a seguito del parere del C.T.B. regionale del 08/03/2012 e delle indicazioni emerse in sede di Conferenza dei Servizi

SCALE: *INDICATA*

PROGETTISTI		OGGETTO:	ELABORATO N°
Massimo Parravicini	SGI Studio Galli Ingegneria	*PROFILO LONGITUDINALE F. Entella, Rio Rezza e canale di gronda*	*PF01*
Alberto Galli	SGI Studio Galli Ingegneria		
Vincenzo Marsala	SGI Studio Galli Ingegneria		
Ugo Maione	Studio Maione Ingg. Assoc.		
Denis Cerlini	Studio Maione Ingg. Assoc.		
Emanuele Repetto	STI Studio Tecnico Ingeg.		
Maurizio Spallarossa	STI Studio Tecnico Ingeg.		
Marco Gonella	MED Ingegneria		

Elaborato	*Verificato*	*Regolarità tecnica*	*Data*	*Rev.*
Andrea Ravasi	*Denis Cerlini*		*Ottobre 2012*	*5*

NOME FILE:

Mod.LL.PP.47 Ed. 2 Rev.3