

**A.T.I.:**    

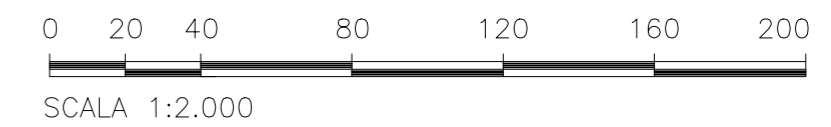
**LOCALITA':** Comuni di: Chiavari e Lavagna  
**COMMESSA:** DSU 135-171



**TITOLO:** Interventi di mitigazione del rischio idraulico del bacino del Fiume Entella relativamente al tratto terminale 1° lotto dalla foce al P.te Maddalena - 1° stralcio funzionale Progetto Definitivo  
**SCALE:** 1:2.000  
 Revisione generale a seguito del parere del C.T.B. regionale del 08/03/2012 e delle indicazioni emerse in sede di Conferenza dei Servizi

PROGETTISTI		OGGETTO:	ELABORATO N°
Massimo Parravicini	SGI Studio Galli Ingegneria	STRALCIO DELLO STRUMENTO URBANISTICO GENERALE Comune di Chiavari	PL08.2
Alberto Galli	SGI Studio Galli Ingegneria		
Vincenzo Marsala	SGI Studio Galli Ingegneria		
Ugo Majone	Studio Maione Ingg. Assoc.		
Denis Certini	Studio Maione Ingg. Assoc.		
Manuela Sciotto	PROENIA - Engineering & Consulting Services		
Maurizio Spallarossa	PROENIA - Engineering & Consulting Services		
Marco Gonella	MED Ingegneria		
























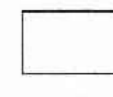



































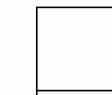


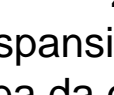
Elaborato	Verificato	Regolarità tecnica	Data	Rev.
Giorgio Lenzi	Vincenzo Marsala		Ottobre 2012	5

**NOME FILE:**  
 Mod.LL.PP.47 Ed. 2 Rev.3



**LEGENDA**  
 ESPROPRIO  
 ZONA DI INTERVENTO

**LEGENDA**

 ZONA A1	 ZONA C2a	 ZONA G4
 ZONA A2	 ZONA C2b	 ZONA G4bis
 ZONA A3	 ZONA C2c	 ZONA G5
 ZONA B1	 ZONA C3	 ZONA F.S.
 ZONA B2	 ZONA C4	 ZONA ME
 ZONA B3a	 ZONA C5	 ZONA N
 ZONA B3b	 ZONA C6	 CIMITERI
 ZONA B4a	 ZONA D	 RISPETTO CIMITERIALE
 ZONA B4b	 ZONA D4a bis	 VIABILITA' PUBBLICA DI PREVISIONE
 ZONA B5	 ZONA E1	 VIABILITA' PUBBLICA ESISTENTE
 ZONA B6	 ZONA E2	 ART. 42.02
 ZONA B7	 ZONA E3	 POZZI
 ZONA B8	 ZONA F1	 CORSI D' ACQUA
 ZONA B9a	 ZONA F2	 EDIFICI VINCOLATI E/O PROTETTI
 ZONA B9*	 ZONA F2bis	 LINEE ELETTRICHE
 ZONA B9c	 ZONA F3	 PERCORSI PEDONALI
 ZONA B10	 ZONA F4	 CONFINE COMUNALE
 ZONA BD	 ZONA G	
 ZONA BE	 ZONA G1	
 ZONA BP	 ZONA G1bis	
 ZONA BU	 ZONA G2	
 ZONA C1a	 ZONA G3	
 ZONA C1b	 ZONA G3bis	

**DESCRIZIONE ZONE D'USO**  
 Zona C6.2.b  
 Sottozona di espansione (parcheggi e spazi di sosta)  
 Area da espropriare 824 mq.