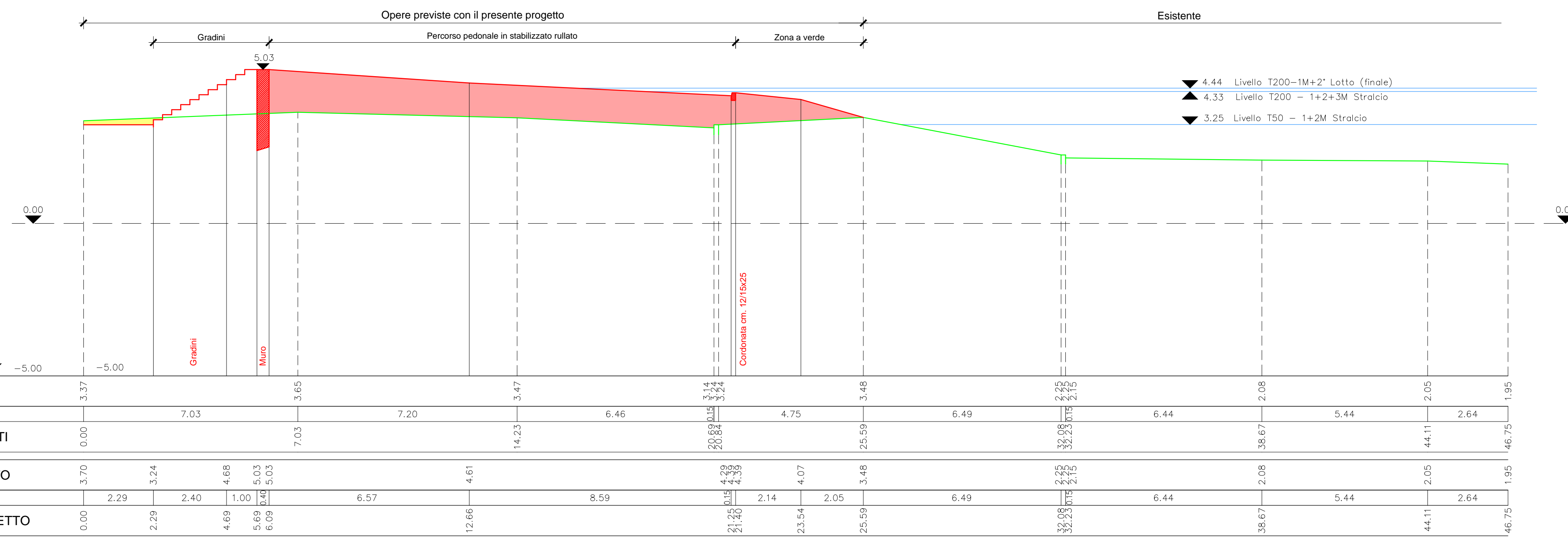
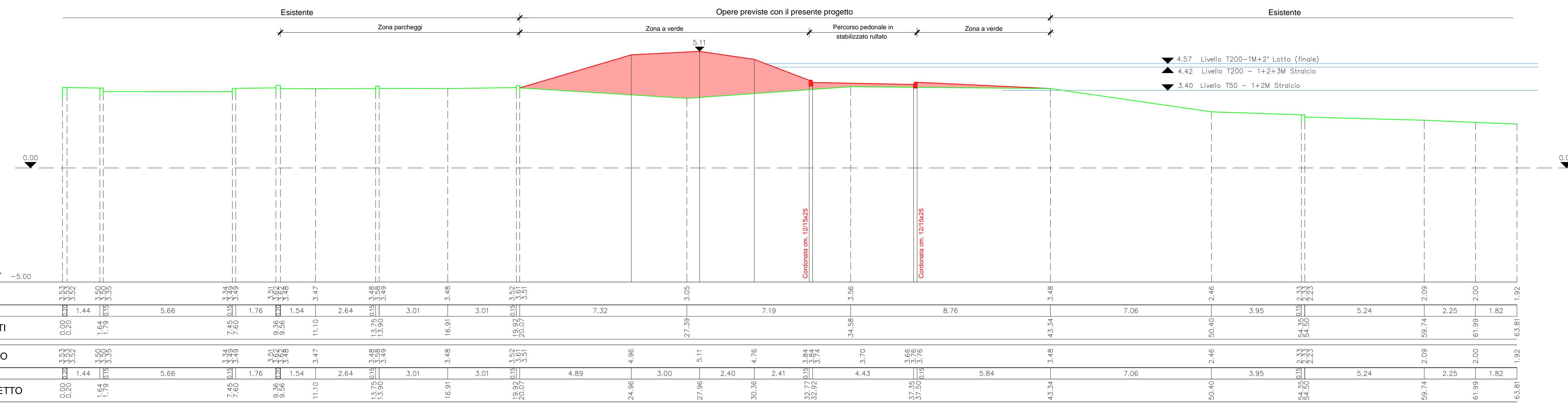


SEZIONE 10
Scala 1:100



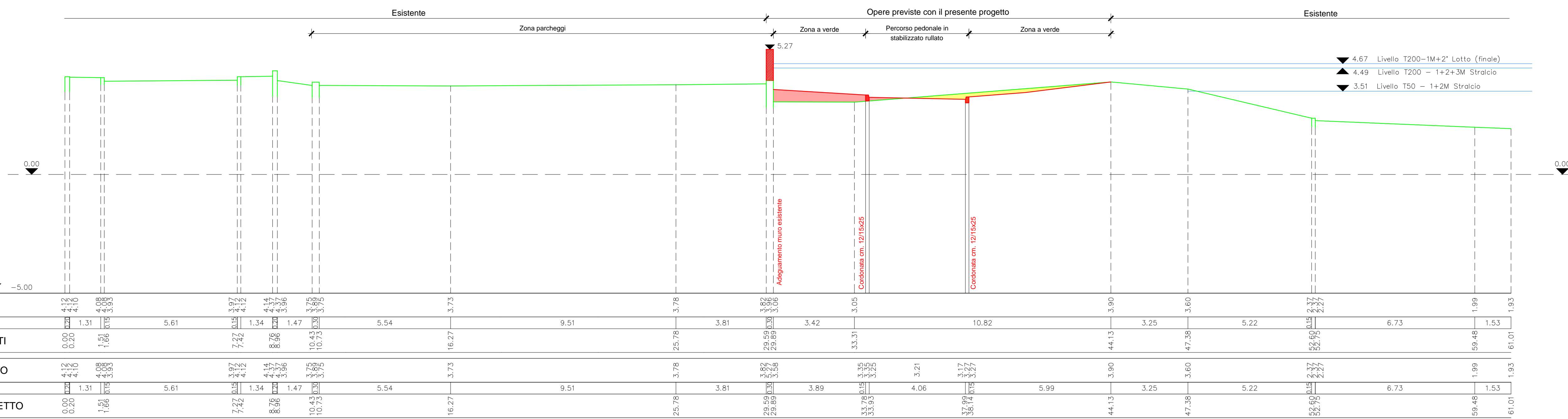
QUOTA DI RIFERIMENTO	-5.00																		
QUOTE DEL TERRENO ESISTENTI	3.37	5.00	3.37	7.03	3.65	7.20	3.47	14.23	6.46	3.14	4.75	3.48	6.49	6.44	2.08	5.44	2.05	2.64	1.95
DISTANZE PARZIALI ESISTENTI	0.00			7.03		7.20		14.23		20.88		25.59		32.03		38.67		44.11	46.75
DISTANZE PROGRESSIVE ESISTENTI	0.00			7.03		14.23		20.88		25.59		32.03		38.67		44.11		46.75	
QUOTE DEL TERRENO DI PROGETTO	3.70	3.24	4.88	6.61	5.03	6.57	4.61	4.29	4.07	2.14	2.05	3.48	6.44	2.08	5.44	2.05	2.64	1.95	
DISTANZE PARZIALI DI PROGETTO	0.00	2.29	2.29	2.40	4.69	1.00	6.61	6.09	6.09	6.09	6.09	6.09	6.09	6.09	6.09	6.09	6.09	6.09	6.09
DISTANZE PROGRESSIVE DI PROGETTO	0.00	2.29	2.29	4.69	5.69	6.69	11.30	17.87	23.94	26.08	28.22	31.70	38.14	44.58	51.02	57.46	63.90	70.34	76.78

SEZIONE 11
Scala 1:100



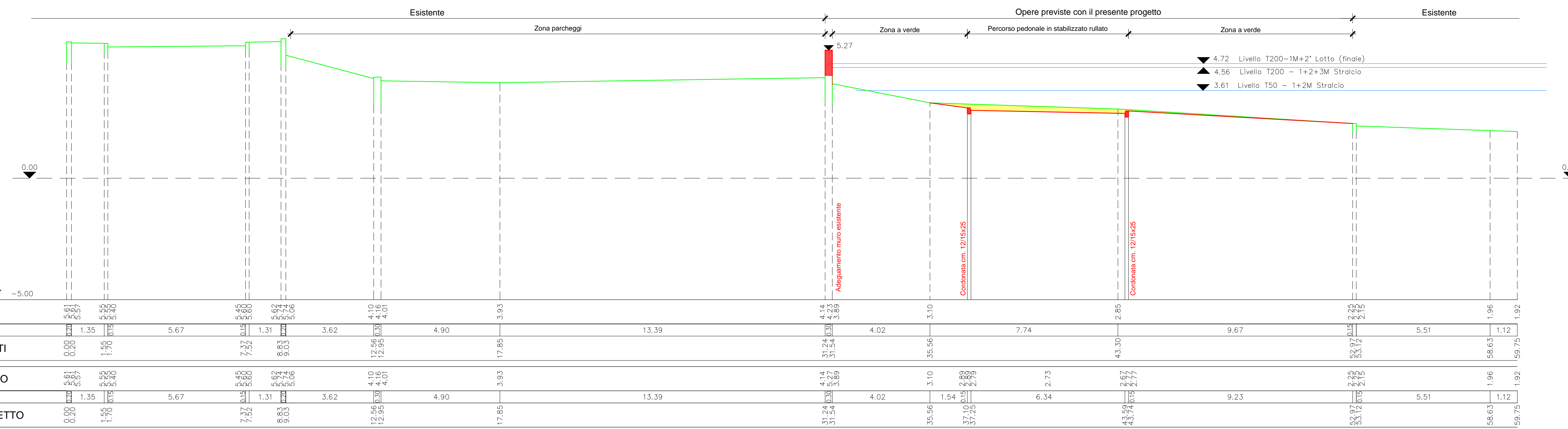
QUOTA DI RIFERIMENTO	-5.00																			
QUOTE DEL TERRENO ESISTENTI	3.37	3.37	3.37	3.37	3.37	3.37	3.37	3.37	3.37	3.37	3.37	3.37	3.37	3.37	3.37	3.37	3.37	3.37	3.37	3.37
DISTANZE PARZIALI ESISTENTI	0.00	1.44	5.66	7.45	1.76	1.54	2.64	3.01	3.48	3.01	3.01	7.32	7.19	3.56	8.76	4.34	3.48	7.06	2.46	1.92
DISTANZE PROGRESSIVE ESISTENTI	0.00	1.44	5.66	7.45	9.21	10.75	13.39	16.40	19.88	23.89	27.90	35.22	42.41	48.97	57.73	62.07	65.55	72.61	74.53	76.45
QUOTE DEL TERRENO DI PROGETTO	3.37	3.37	3.37	3.37	3.37	3.37	3.37	3.37	3.37	3.37	3.37	3.37	3.37	3.37	3.37	3.37	3.37	3.37	3.37	3.37
DISTANZE PARZIALI DI PROGETTO	0.00	1.44	5.66	7.45	9.21	10.75	13.39	16.40	19.88	23.89	27.90	35.22	42.41	48.97	57.73	62.07	65.55	72.61	74.53	76.45
DISTANZE PROGRESSIVE DI PROGETTO	0.00	1.44	5.66	7.45	9.21	10.75	13.39	16.40	19.88	23.89	27.90	35.22	42.41	48.97	57.73	62.07	65.55	72.61	74.53	76.45

SEZIONE 12
Scala 1:100



QUOTA DI RIFERIMENTO	-5.00																			
QUOTE DEL TERRENO ESISTENTI	4.40	4.40	4.40	4.40	4.40	4.40	4.40	4.40	4.40	4.40	4.40	4.40	4.40	4.40	4.40	4.40	4.40	4.40	4.40	4.40
DISTANZE PARZIALI ESISTENTI	0.00	1.31	5.61	7.27	1.34	1.47	5.54	3.78	3.81	3.81	3.42	3.05	10.82	3.00	3.25	5.22	6.73	1.99	1.53	1.33
DISTANZE PROGRESSIVE ESISTENTI	0.00	1.31	5.61	7.27	8.61	10.08	15.62	19.40	23.21	27.02	30.44	33.49	44.31	47.31	50.56	55.78	62.51	64.50	66.03	67.36
QUOTE DEL TERRENO DI PROGETTO	4.40	4.40	4.40	4.40	4.40	4.40	4.40	4.40	4.40	4.40	4.40	4.40	4.40	4.40	4.40	4.40	4.40	4.40	4.40	4.40
DISTANZE PARZIALI DI PROGETTO	0.00	1.31	5.61	7.27	8.61	10.08	15.62	19.40	23.21	27.02	30.44	33.49	44.31	47.31	50.56	55.78	62.51	64.50	66.03	67.36
DISTANZE PROGRESSIVE DI PROGETTO	0.00	1.31	5.61	7.27	8.61	10.08	15.62	19.40	23.21	27.02	30.44	33.49	44.31	47.31	50.56	55.78	62.51	64.50	66.03	67.36

SEZIONE 13
Scala 1:100



QUOTA DI RIFERIMENTO	-5.00																			
QUOTE DEL TERRENO ESISTENTI	4.00	4.00	4.00	4.00	4.00	4.00	4.00	4.00	4.00	4.00	4.00	4.00	4.00	4.00	4.00	4.00	4.00	4.00	4.00	4.00
DISTANZE PARZIALI ESISTENTI	0.00	1.35	5.67	7.32	1.31	3.62	4.10	4.90	4.14	4.14	4.02	3.10	7.74	2.85	9.67	5.51	1.12	1.06	1.12	1.02
DISTANZE PROGRESSIVE ESISTENTI	0.00	1.35	5.67	7.32	8.63	12.25	16.35	20.45	24.59	28.73	32.87	36.97	44.71	47.56	57.23	62.74	63.86	64.92	66.04	67.06
QUOTE DEL TERRENO DI PROGETTO	4.00	4.00	4.00	4.00	4.00	4.00	4.00	4.00	4.00	4.00	4.00	4.00	4.00	4.00	4.00	4.00	4.00	4.00	4.00	4.00
DISTANZE PARZIALI DI PROGETTO	0.00	1.35	5.67	7.32	8.63	12.25	16.35	20.45	24.59	28.73	32.87	36.97	44.71	47.56	57.23	62.74	63.86	64.92	66.04	67.06
DISTANZE PROGRESSIVE DI PROGETTO	0.00	1.35	5.67	7.32	8.63	12.25	16.35	20.45	24.59	28.73	32.87	36.97	44.71	47.56	57.23	62.74	63.86	64.92	66.04	67.06

LEGENDA

- LINEA OPERE ESISTENTI
- LINEA OPERE PREVISTE CON IL PRESENTE PROGETTO
- STERRO
- RIPORTO

PROVINCIA DI GENOVA
DIREZIONE 4 - Lavori pubblici e Manutenzioni
Sezioni Progettazione e Manutenzione Viabilità ed Idraulica

A.T.I.: SGI STUDIO MAIONE PROGETTAZIONE ASSOCIATA proin MED INGEGNERIA

LOCALITA': Comuni di: Chiavari e Lavagna
COMMESSA: DSU 135-171

TITOLO: Interventi di mitigazione del rischio idraulico del bacino del Fiume Entella relativamente al tratto terminale
1° lotto dalla foce al P.te Maddalena - 1° stralcio funzionale
Progetto Definitivo
Revisione generale a seguito del parere del C.T.B. regionale del 08/03/2012 e delle indicazioni emerse in sede di Conferenza dei Servizi

PROGETTISTI: Massimo Parravini, Alberto Galli, Vincenzo Marsala, Ugo Majone, Denis Cerini, Manuela Scialto, Maurizio Spallarossa, Marco Gonella
OGGETTO: SEZIONI TRASVERSALI D'ALVEO Stato di fatto e stato di progetto F. Entella Tavola 3 di 5
ELABORATO N°: SE01.3

Elaborato	Verificato	Regolarità tecnica	Data	Rev.
Giorgio Lenzi	Vincenzo Marsala		Ottobre 2012	5

NOME FILE: Mod.LL.PP.47 Ed.2 Rev.3