



COMUNE DI LAVAGNA
Provincia di Genova



ESTRATTO VERBALE DEL CONSIGLIO COMUNALE

SEDUTA DEL 05/03/2013

N. 11

OGGETTO: Assenso alla versione definitiva del "Progetto di opera pubblica: Interventi di mitigazione del rischio idraulico del bacino del fiume Entella relativamente al tratto terminale 1° Lotto dalla foce al ponte della Maddalena - 1° Stralcio Funzionale, a sensi art. 59 comma 2 L.R. n.36/97 e s.m.i." - Soggetto attuatore: Provincia di Genova.

L'anno duemilatredici, addì cinque del mese di marzo, alle ore 17:00, presso la Sala Maggiore del Palazzo Comunale, previa notifica degli inviti personali, avvenuta nei modi e nei termini di legge, si è riunito il Consiglio Comunale in sessione straordinaria – seduta pubblica di 1ª convocazione.

| | | Presenti | Assenti giust. | Assenti ingiust. | | | Presenti | Assenti giust. | Assenti ingiust. |
|-----|----------------------|----------|----------------|------------------|-----------------------------|---------------------|----------|----------------|------------------|
| 1) | Armanino Mauro | X | | | 12) | Landò Flavio | X | | |
| 2) | Bacchella Laura | X | | | 13) | Massari Federico | | X | |
| 3) | Barbieri Luigi | X | | | 14) | Mondello Gabriella | X | | |
| 4) | Bardazzi Annarita | | X | | 15) | Mordini Alfredo | X | | |
| 5) | Brizzolara Gabriella | | X | | 16) | Nucera Santo | | X | |
| 6) | Caveri Mauro | X | | | 17) | Pinasco Luigi | X | | |
| 7) | Cesaris Valeria | X | | | 18) | Pittau Aurora | X | | |
| 8) | Chiappara Massimo | X | | | 19) | Stefani Guido | X | | |
| 9) | Daneri Marco Luigi | X | | | 20) | Torchio Gino | X | | |
| 10) | Dasso Lorenzo | X | | | 21) | Vaccarezza Giuliano | X | | |
| 11) | La Cava Fabio | X | | | Presenti n. 17 Assenti n. 4 | | | | |

Presiede la seduta il Sindaco Sig. Giuliano Vaccarezza.

E' presente l'Assessore esterno Rag. Raffaele Manca.

Partecipa alla seduta il Segretario Generale Dott.ssa Concetta Orlando.

Si dà atto dell'ingresso in aula (ore 17:20) del Cons. La Cava – Presenti n. 17



IL CONSIGLIO COMUNALE

Su relazione del Sindaco Giuliano Vaccarezza ed in conformità della proposta di deliberazione allegata all'originale;

Premesso:

- che con deliberazione di Consiglio Comunale n. 2 del 15/02/2011 è stata formulato preventivo assenso al progetto "*Interventi di mitigazione del rischio idraulico del bacino del fiume Entella relativamente al tratto terminale 1° Lotto dalla foce al ponte della Maddalena - 1° Stralcio Funzionale a sensi art. 59 comma 2 L.R. n.36/97 e s.m.i.*" proposto dalla Provincia di Genova";
- che tale progetto ha comportato adozione di variante al P.R.G., imposizione di vincolo espropriativo e dichiarazione di pubblica utilità;
- che contestualmente l'Amministrazione Comunale ha condizionato il suddetto parere favorevole al progetto a valutazioni di merito e di interesse pubblico con effetti anche di richiesta di modifica/integrazione al progetto, per meglio adeguarlo alle esigenze del territorio;

Dato Atto che nelle more del procedimento (dopo la prima seduta referente della Conferenza dei Servizi tenutasi in data 30.03.2011) tra Regione Liguria, Provincia di Genova, comuni di Lavagna e Chiavari, progettisti e consulenti si sono tenuti molteplici incontri, approfonditi gli studi idraulici complementari al progetto in esame, prospettate diverse ipotesi progettuali finalizzate al raggiungimento dell'obiettivo della messa in sicurezza ad eventi di portata duecentennale per il tratto terminale dell'Entella, puntualizzazioni in ordine ad aspetti di progettualità, uso e tutela degli abitanti e del territorio e tenute altre sedute di conferenza referente;

Che nell'ambito di tali momenti di confronto si è ritenuto opportuno acquisire anche il un contributo istruttorio del Comitato Tecnico di Bacino Regionale in data 08/03/2012;

Ricordato Che:

- gli atti del progetto urbanistico, gli atti della conferenza dei servizi referente, ivi compresa la variante urbanistica sottesa all'intervento di che trattasi sono stati depositati a sensi e per gli effetti dell'art.59 capo 2 comma b della predetta legge regionale in libera visione al pubblico nel Palazzo Comunale - Ufficio Segreteria Generale – e l'avviso di deposito è stato divulgato mediante pubblicazione all'Albo Pretorio, sul Bollettino Regionale, ed affissione di manifesti in luoghi di pubblica frequenza e gli atti depositati far data dal 20.04.2011 per 30 giorni e che nel termine sono state presentate n.8 osservazioni:

- osservazione n.1 prot. 11849 in data 07.05.2011 – Giovanni Melandri – Lavagna – Via C:Battisti n.28/12;
- osservazione n.2 prot. 12998 in data 18.05.2011 – Evro Margarita - Comitato dell'Entella – Lavagna –;
- osservazione n.3 prot. 13040 in data 18.05.2011 – ITALIA NOSTRA Onlus – Lavagna – Piazza Cordeviola n.18;
- osservazione n.4 prot. 13042 in data 19.05.2011 – Govi Alberto – Associazione Partecipattiva – Chiavari – Piazza Sampierdicane n.3;



- osservazione n.5 prot. 13144 in data 19.05.2011 – Gino Torchio e Massimo Boni – Movimento Uniti per Lavagna – Lavagna –;
 - osservazione n.6 prot. 13147 in data 19.05.2011 – Avv. Daniele Granara per conto e adesione Stefano e Giacomo Podestà – Lavagna – Via Garibaldi n.128;
 - osservazione n.7 prot. 13151 in data 19.05.2011 – AYUSYA Onlus – San Colombano Certenoli – Via Domenico Cuneo n.682;
 - osservazione n.8 prot. 13153 in data 19.05.2011 – Maura Scala e Salvatore Cozzolino – Lavagna – Via Dante n.58 - 62;
- con deliberazione di Consiglio Comunale n. 14 del 13/04/2012 sono state formulate alle osservazioni presentate le controdeduzioni di rito da rimettere alla decisione della conferenza dei servizi, con la condivisione delle osservazioni coerenti con il contributo istruttorio dell'Autorità Regionale di Bacino e l'obbligo in capo alla Provincia di Genova quale soggetto proponente di adeguare il progetto sia a tale atto che alle valutazioni di merito e di interesse pubblico espresse con l'originario atto di impulso.

Considerato Altresi':

- che nelle more di stesura delle modifiche al progetto definitivo di 1 lotto 1 stralcio si sono attivate intese e progettualità locali e sovra ordinate per mettere a sistema le esigenze di tutto il territorio della piana dell'Entella, al fine di addivenire ad un forte quadro operativo unitario tra la Regione Liguria, la Provincia di Genova ed i Comuni di Carasco, Chiavari, Cogorno e Lavagna formalizzato in data 16 marzo 2009, quale Protocollo d'Intesa per la formazione e la attuazione di un "Progetto integrato di riqualificazione urbana relativo alla regimazione idraulica del fiume Entella e riorganizzazione del sistema viario infrastrutturale dell'intera area con connessione alle vallate";
- che la Regione Liguria ha depositato, definitivamente con nota 19.12.2012 (pervenuta prot. 34640 del 24.01.2013) un documento di intenti per lo sviluppo unitario della regimazione del fiume Entella e riorganizzazione del sistema viario infrastrutturale dell'intera area con connessione alle vallate al fine di riconoscersi negli obiettivi prefigurati dal progetto;
- che da tale progetto emerge la messa in sicurezza della zona "a monte "al tratto terminale 1° Lotto dalla foce al ponte della Maddalena - 1° Stralcio Funzionale oggetto del progetto all'esame, con contenimento della portata di piena con tempo di ritorno pari a T.r. 200 anni;
- che il Comitato Tecnico di Bacino ha ribadito in data 13.09.2012 con un ulteriore contributo istruttorio che la realizzazione del cosiddetto secondo lotto (interventi a monte del Ponte della Maddalena) tenuto conto degli esiti del progetto relativo al tratto a valle dello stesso risulta subordinato alla realizzazione delle opere nel tratto a valle (stralci 1 e 2 + M e rifacimento del ponte di Corso Buenos Aires) ;
- che con il comune di Chiavari si sono attivati gli atti per pervenire alla progettazione preliminare di tale rifacimento nel corrente anno 2013.
- che con deliberazione di Consiglio Comunale n. 9 del 19.02.2013 si è condiviso il documento regionale con particolare riferimento agli obiettivi di tutela del territorio da questo fissati (tempo di ritorno pari a T.r. 200 anni e sicurezza a monte) come richiesto con l'atto di impulso originario quale condizione inderogabile.

Che conclusi gli adeguamenti progettuali richiesti, in rapporto alle riunioni svolte e alle risultanze emerse, l'Amministrazione Provinciale in data 14.02.2013 ha trasmesso il progetto "in adeguamento" relativo agli interventi di mitigazione del rischio idraulico del bacino del Fiume Entella relativamente al tratto terminale 1° Lotto dalla foce al ponte della Maddalena - 1° stralcio Funzionale per acquisire, l'assenso alle modifiche a sensi art. 59 comma 2 lettera "e" prima della conferenza deliberante;

-che il progetto è costituito dai seguenti elaborati tecnici e descrittivi:



| Codice | Descrizione dell'allegato | REV |
|--------|--|-----|
| RR01 | RELAZIONE DESCRITTIVA | 5 |
| RG01 | RELAZIONE GEOLOGICA | 5 |
| RG02 | RELAZIONE GEOTECNICA | 5 |
| RR02 | RELAZIONE IDROLOGICA | 5 |
| RR03 | RELAZIONE IDRAULICA | 5 |
| RA01 | RELAZIONE DI FATTIBILITÀ AMBIENTALE | 5 |
| RA02 | RELAZIONE ARCHEOLOGICA | 5 |
| RA03 | RELAZIONE PAESAGGISTICA E STUDIO ORGANICO D'INSIEME | 5 |
| RV01 | RELAZIONE URBANISTICA- ZONIZZAZIONE N.d.A. ATTUALI e VARIANTE | 5 |
| RV02 | CENSIMENTO E PROGETTO RISOLUZIONE INTERFERENZE | 5 |
| RS01 | CALCOLI PRELIMINARI DELLE STRUTTURE E IMPIANTI | 5 |
| PS01 | AGGIORNAMENTO DOCUMENTO INDICAZIONI PER PIANI P.C. | 5 |
| CS01 | DISCIPLINARE DESCRITTIVO E PRESTAZIONALE DEGLI ELEMENTI TECNICI | 5 |
| PP01 | PIANO PARTICELLARE D'ESPROPRIO | 5 |
| CM01 | COMPUTO METRICO ESTIMATIVO | 5 |
| CM02 | QUADRO ECONOMICO | 5 |
| CO01 | COROGRAFIA GENERALE 1:10.000 | 5 |
| PL01 | PLANIMETRIA D'INSIEME DELLE OPERE IN PROGETTO 1:1.000 | 5 |
| | PLANIMETRIA STATO ATTUALE Comune di Chiavari: | |
| PL06.1 | Interventi sponda destra da Valle Ferrovia a Via Previati Tav.1/10 | 5 |
| PL06.2 | Interventi sponda destra da Via Previati a Corso B.Aires Tav.2/10 | 5 |
| PL06.3 | Interventi sponda destra da Corso B.Aires a Corso Lavagna Tav.3/10 | 5 |
| PL06.4 | Interventi sponda destra da Corso Lavagna a Via G.Bado Tav.4/10 | 5 |
| PL06.5 | Interventi sponda destra da Via G.Bado a Ponte Maddalena Tav.5/10 | 5 |
| | PLANIMETRIA STATO ATTUALE Comune di Lavagna: | |



| Codice | Descrizione dell'allegato | |
|------------|--|---|
| PL06.6 | Interventi sponda sinistra da Corso B.Aires a Ferrovia Tav.6/10 | 5 |
| PL06.7 | Interventi sponda sinistra da Via Garibaldi a Corso B.Aires Tav.7/10 | 5 |
| PL06.8 | Interventi sponda sinistra da Via Filzi a Via Garibaldi Tav.8/10 | 5 |
| PL06.9 | Interventi sponda sinistra da Via Rezza a Via Filzi Tav.9/10 | 5 |
| PL06.10 | Interventi sponda sinistra Via Fieschi a confluenza Entella Tav.109/10 | 5 |
| | PLANIMETRIA OPERE IN PROGETTO Comune di Chiavari: | |
| PL02.1 | Fiume Entella - Interventi in sponda destra da valle ferrovia a via Previati Tav.1/10 1:250 | 5 |
| | | |
| PL02.2 | Fiume Entella - Interventi in sponda destra da Via Previati a Corso Buenos Aires Tav.2/10 1:250 | 5 |
| PL02.3 | Fiume Entella - Interventi in sponda destra da Corso Buenos Aires a Corso Lavagna Tav.3/10 1:250 | 5 |
| PL02.3 bis | Fiume Entella - Interventi in sponda destra da Corso Buenos Aires a Corso Lavagna Tav.3/10 - confronto tre soluzioni progettuali | 5 |
| PL02.4 | Fiume Entella - Interventi in sponda destra da Corso Lavagna a Via G.Bado Tav.4/10 1:250 | 5 |
| PL02.5 | Fiume Entella - Interventi in sponda destra da Via Giannotto a Ponte Maddalena Tav.5/10 1:250 | 5 |
| | PLANIMETRIA OPERE IN PROGETTO Comune di Lavagna: | |
| PL02.6 | Fiume Entella - Interventi in sponda sinistra tra Corso Buenos Aires e la ferrovia Tav.6/10 1:250 | 5 |
| PL02.7 | Fiume Entella - Interventi in sponda sinistra tra Via Garibaldi e Corso Buenos Aires Tav.7/10 1:250 | 5 |
| PL02.8 | Fiume Entella - Interventi in sponda sinistra tra Via F.Filzi e Via Garibaldi Tav.8/10 1:250 | 5 |
| PL02.9 | Fiume Entella - Interventi in sponda sinistra tra confluenza Rezza a Via F.Filzi Tav.9/10 1:250 | 5 |
| PL02.10 | Fiume Entella - Interventi in sponda sinistra da Via Fieschi alla confluenza con il Fiume Entella Tav.10/10 1:250 | 5 |
| PL03.5 | Fiume Entella - Stato Attuale carta delle aree innondabili 1:5000 | 5 |
| PL03.11 | Fiume Entella - Stato di Progetto delle aree innondabili 1:5000 | 5 |



| Codice | Descrizione dell'allegato | REV |
|----------|--|-----|
| PL.03.13 | Fiume Entella -carta delle fasce fluviali vigenti e di progetto 1:5000 | 5 |
| PL.04.1 | Planimetria con individuazione delle interferenze Tav.1/4 1:500 | 5 |
| PL.04.2 | Planimetria con individuazione delle interferenze Tav.2/4 1:500 | 5 |
| PL.04.3 | Planimetria con individuazione delle interferenze Tav.3/4 1:500 | 5 |
| PL.04.4 | Planimetria con individuazione delle interferenze Tav.4/4 1:500 | 5 |
| PL05.1 | PLANIMETRIA CATASTALE Comune di Lavagna 1:1000 | 5 |
| PL05.2 | PLANIMETRIA CATASTALE Comune di Chiavari 1:1000 | 5 |
| PL08.1 | STRALCIO PRG VIGENTE Comune di Lavagna 1:1000 | 5 |
| PL08.2 | STRALCIO PRG VIGENTE Comune di Chiavari 1:2000 | 5 |
| PF01 | PROFILO LONGITUDINALE F. Entella, Rio Rezza e canale di gronda | 5 |
| PF02 | PROFILO LONGITUDINALE Difese di sponda di progetto | 5 |
| SE01.1 | SEZIONI TRASVERSALI D'ALVEO: STATO DI FATTO E STATO DI PROGETTO - F. Entella Tav.1/5 1:100 | 5 |
| SE01.2 | SEZIONI TRASVERSALI D'ALVEO: STATO DI FATTO E STATO DI PROGETTO - F. Entella Tav.2/5 1:100 | 5 |
| SE01.3 | SEZIONI TRASVERSALI D'ALVEO: STATO DI FATTO E STATO DI PROGETTO - F. Entella Tav.3/5 1:100 | 5 |
| SE01.4 | SEZIONI TRASVERSALI D'ALVEO: STATO DI FATTO E STATO DI PROGETTO - F. Entella Tav.4/5 1:100 | 5 |
| SE01.5 | SEZIONI TRASVERSALI D'ALVEO: STATO DI FATTO E STATO DI PROGETTO - F. Entella Tav.5/5 1:100 | 5 |
| SE02 | SEZIONI TRASVERSALI D'ALVEO: STATO DI FATTO E STATO DI PROGETTO - Rio Rezza 1:100 | 5 |
| PC01.1 | PARTICOLARI COSTRUTTIVI TIPOLOGICI DEGLI INTERVENTI sponda sinistra | 5 |
| PC01.2 | PARTICOLARI COSTRUTTIVI TIPOLOGICI DEGLI INTERVENTI Sponda destra | 5 |
| PC02 | MANUFATTO DI ATTRAVERSAMENTO CANALE DI GRONDA - RIO REZZA | 5 |
| PC03 | MANUFATTO DI IMBOCCO CANALE DI GRONDA | 5 |
| | | |



Preso Atto che le modifiche apportate al progetto come emerso nel dibattito procedimentale:

- non hanno rilievo urbanistico in quanto non comportano variazione al perimetro dell'area, alle previsioni assegnate e ai vincoli espropriativi imposti nei confronti dei proprietari o dei soggetti aventi la disponibilità giuridica degli immobili interessati e conseguentemente non è necessaria la ripubblicazione degli atti;
- non sono state imposte per esigenze di tutela della salute, del paesaggio e/o ambiente, ma in adeguamento ai rilievi mossi dall'Amministrazione Comunale per meglio collocare le opere sul territorio.

Ricordato Che:

- l'Amministrazione Provinciale ha dato formale avvio al procedimento di approvazione del progetto definitivo (comportante anche l'adozione di variante al P.R.G.) con imposizione di vincolo espropriativo e dichiarazione di pubblica utilità ai sensi e per gli effetti degli artt. 10.1 – 11.1 lett.b – 11.2 e 16 del D.P.R. 327/2001 e s.m.i. in data 25.06.2010 invitando i privati interessati da tale procedura ad eventuali osservazioni;

- nel termine prefissato soggetti interessati hanno presentato al Comune per l'inoltro all'Amministrazione Provinciale osservazioni e precisamente:

- | | |
|--|------------------------------|
| - N. 1 Stefano e Giacomo Podestà | - prot. 25091 del 20.07.2010 |
| - N. 2 Mario e Giovanni Battista Gaggero | - prot. 25192 del 21.07.2010 |
| - N. 3 Parrocchia S.Giovanni Battista | - prot.25579 del 24.07.2010 |
| - N. 4 Studio RESGEO per vari privati | - prot.25739 del 26.07.2010 |

- con nota prot. n.119679 del 30.09.2010 la stessa ha trasmesso copia, per opportuna informativa, di una ulteriore osservazione proposta dalle associazioni ambientaliste:

- Italia Nostra e Lega Ambiente
- prot. n. 95086 del 27.07.2010.

Preso Atto del positivo esito delle molteplici riunioni con l'Amministrazione procedente, con la Regione Liguria ed i soggetti coinvolti a vario titolo, allo scopo primario di dare rapida attuazione al progetto di che trattasi nell'obiettivo di totale messa in sicurezza della zona con attenzione per tutti gli ulteriori aspetti prescrittivi imposti.

Che l'esito di tale concertazione ha comportato una attenta rielaborazione del progetto con particolare riguardo:

- al coordinamento - coerenza del progetto alle altre iniziative in corso a monte;
- all'adeguamento delle opere con caratteristiche funzionali atte a una difesa per eventi duecentennali;
- alla rivisitazione completa della la tipologia/costruttiva adottata nel progetto, al fine (anche in recepimento di quanto osservato dai privati su tale aspetto) di indurre ad un successivo approfondimento esecutivo nel senso di rivalutare l'occupazione effettiva delle aree private interessate;
- a prime ipotesi di rivisitazione delle fasce di esondabilità;
- a primi interventi di messa in sicurezza degli abitanti interessati (da coordinare con le norme di Protezione Civile).

Che, preso atto delle assicurazioni rese nel procedimento dal soggetto proponente e dai progettisti in ordine a quanto sopra;



Ritenuto comunque di confermare le raccomandazioni, preoccupazioni operative espresse nell'originario atto di impulso si prescrive al soggetto attuatore, ai progettisti ed alla conferenza dei servizi in sede di valutazione finale una attenta valutazione della soluzione finale prospettata con assunzione diretta di responsabilità tecnica per gli effetti conseguenti.

Ritenuto di Confermare che le opere di difesa a progetto ivi compreso il canale scolmatore inserito nelle stesse dovranno far capo all'Amministrazione Provinciale quali opere idrauliche di 2/3 categoria nella loro interezza per quanto attiene anche e soprattutto la loro conservazione e la manutenzione ordinaria, straordinaria ed esercizio.

Confermato Che:

a) - la stretta connessione delle tipologie realizzative delle arginature "primarie" con infrastrutture pubbliche (quali ad esempio pista ciclabile, parcheggi pubblici, aree verdi già realizzate) la cui disponibilità, , dovrà essere definita specificatamente mediante contratti/accordi con il Comune e con Enti Erogatori pubblici servizi e gli oneri, derivanti da eventuali "spostamenti" e "ripristini", dovranno assolutamente essere contemplati e finanziati "in toto" nell'ambito degli interventi di adeguamento da realizzare;

b) - la necessità comunque di riservarsi di avviare, nell'ambito del procedimento o con autonome iniziative, altre possibili modificazioni alle previsioni urbanistiche di zona finalizzate, oltreché a tale realizzazione (nei contenuti emergenti dagli elaborati grafici specifici di progetto), anche alla soluzione di ulteriori aspetti o tematiche oggi non contemplate ma che nell' interesse pubblico supremo della sicurezza della vita umana devono comunque essere affrontate e risolte contestualmente agli interventi di che trattasi.

Che alla luce delle disposizioni di cui sopra ai sensi dell'art.59 comma 2 lettera e) L.R. n.36/97, ai fini dell'indizione della conferenza di servizi in seduta deliberante, l'Amministrazione è tenuta ad acquisire l'assenso preventivo del Consiglio Comunale in relazione alle modifiche al progetto;

Sentita in data 26.02.2013 la II° Commissione Consiliare Permanente (Ambiente - lavori pubblici - Territorio - Urbanistica) e recepite le indicazioni formulate dalla stessa;

Ritenuto, conseguentemente, per le ragioni sovra esposte, di esprimersi nel senso della ammissibilità sotto il profilo urbanistico edilizio, del progetto presentato dall'Amministrazione Provinciale.

Visti:

- la legge 7 agosto 1990 n. 241 e s.m.i.;
- la legge regionale 04 settembre 1997 n.36 e s.m.i.;

Visti gli artt. 42 e 49 del Decreto Legislativo n. 267/2000 e s.m.i.;

Dato atto, relativamente alla proposta di deliberazione in argomento, dei pareri - ai sensi degli articoli 49, comma 1 e 147 bis del D.Lgs. 18.8.2000, n. 267 e successive modifiche ed integrazioni - seguenti ed agli atti:



- parere favorevole del Dirigente del Settore dei Servizi alle Imprese ed al Territorio ing. Renato Cogorno in ordine alla regolarità tecnica attestante la regolarità e la correttezza dell'azione amministrativa in data 28/02/2013;
- parere favorevole del Dirigente facente funzioni del Settore Servizi Finanziari di Staff e Tributi dott.ssa Lorella Cella in ordine alla regolarità contabile in data 28/02/2013;

Rilevato che l'istruttoria tecnica del presente atto è stata svolta dal Geom. Pietro Bonicelli Responsabile del procedimento;

Il Consiglio prende atto che la verbalizzazione degli interventi, svolta mediante sbobinatura da parte di una ditta incaricata dal Comune, verrà approvata in un prossimo Consiglio e quindi allegata successivamente al presente verbale.

Il Sindaco – Presidente pone in votazione il provvedimento per alzata di mano, il cui esito è il seguente:

- presenti n. 17 (assenti i Consiglieri Bardazzi, Brizzolara, Massari e Nucera), votanti n. 15, astenuti n. 2 (Cons. Barbieri e Chiappara), favorevoli n. 15

Tutto ciò premesso, alla luce ed in considerazione di tutto quanto sopra esposto, sia in termini di valutazioni e di condizioni:

DELIBERA

- 1) Di esprimere, ai sensi dell'articolo 59, comma 2 lettera "e", della L.R. n.36/1997 e successive modifiche ed integrazioni, il proprio assenso, alle modifiche al progetto relativo agli interventi di mitigazione del rischio idraulico del bacino del fiume Entella relativamente al tratto terminale 1° Lotto dalla foce al ponte della Maddalena 1° per la porzione di competenza del Comune di Lavagna Stralcio Funzionale in variante allo Strumento urbanistico vigente in conformità alla documentazione in premessa indicata, in vista dell'indizione della Conferenza dei Servizi in seduta deliberante;
- 2) Di nominare (a conferma) quale proprio rappresentante, in seno alla Conferenza di servizi, prevista dall' art. 57-59 della legge n.39/97 e s.m.i. , il Dirigente dell'Area Tecnica del Comune di Lavagna – Dott. Ing. Renato Cogorno che si delega a partecipare alla stessa ed ad esprimere in modo vincolante le determinazioni di competenza dell'Ente come emergenti dal presente atto e dall'originario atto di impulso per quanto ancora di attualità;
- 3) Di demandare le deduzioni alle osservazioni proposte alla conferenza dei servizi in conformità alle determinazioni assunte con la deliberazione del Consiglio Comunale n. n.14 del 13/04/2012;
- 4) Di dare atto che il Responsabile del Procedimento è il Geom. Pietro Bonicelli, il quale ha curato l'istruttoria ed è incaricato quindi di ogni ulteriore atto in esecuzione alla presente deliberazione ai sensi dell'art. 6 della Legge

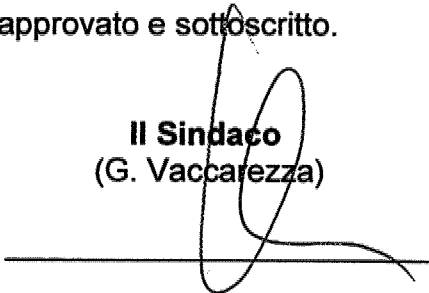
07.08.1990, n. 241 (nuove norme in materia di procedimento amministrativo e di diritto di accesso ai documenti amministrativi).




BP/fs

Letto, approvato e sottoscritto.


Il Sindaco
(G. Vaccarezza)




Il Segretario Generale
(C. Orlando)



=====
Pubblicata in data 07 MAR. 2013 sul proprio sito informatico ai sensi dell'art. 32 della Legge n. 69/2009.



Il Messo Comunale



=====
La presente deliberazione è stata pubblicata sul sito informatico di questo Comune nei termini suindicati ed è divenuta esecutiva il _____, ai sensi dell'art. 134, comma 3, del D.Lvo 18/08/2000 n. 267.

Lavagna, _____

Il Segretario Generale
(C. Orlando)
