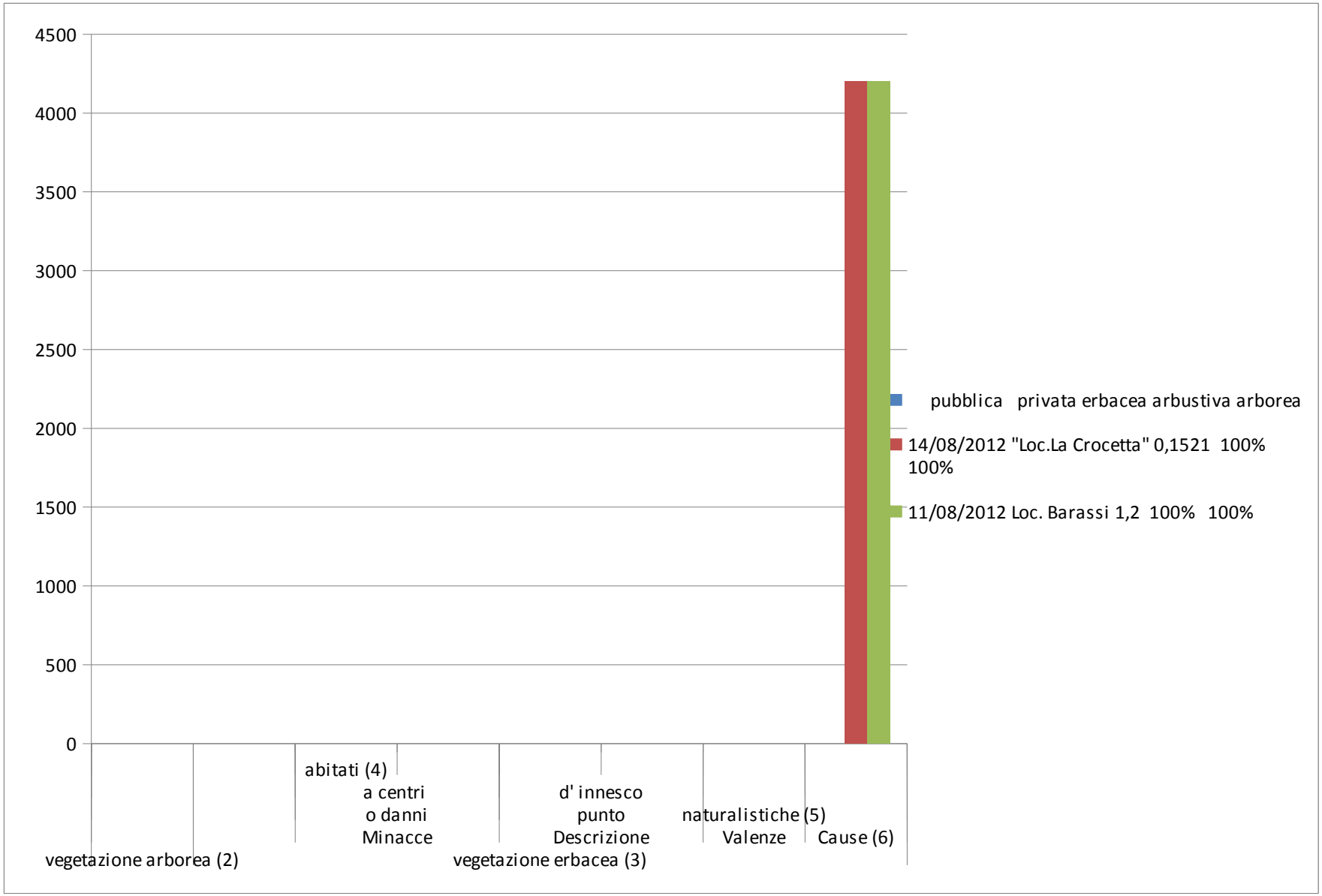
4500
4000
3500
3000
2500
2000
1500
1000
500
0
pubblica privata erbacea arbustiva arborea
14/08/2012 "Loc.La Crocetta" 0,1521 100% 100%
11/08/2012 Loc. Barassi 1,2 100% 100%
abitati (4)
a centri
o danni
Minacce
d' innesco
punto
Descrizione
naturalistiche (5)
Valenze
Cause (6)
vegetazione arborea (2)
vegetazione erbacea (3)

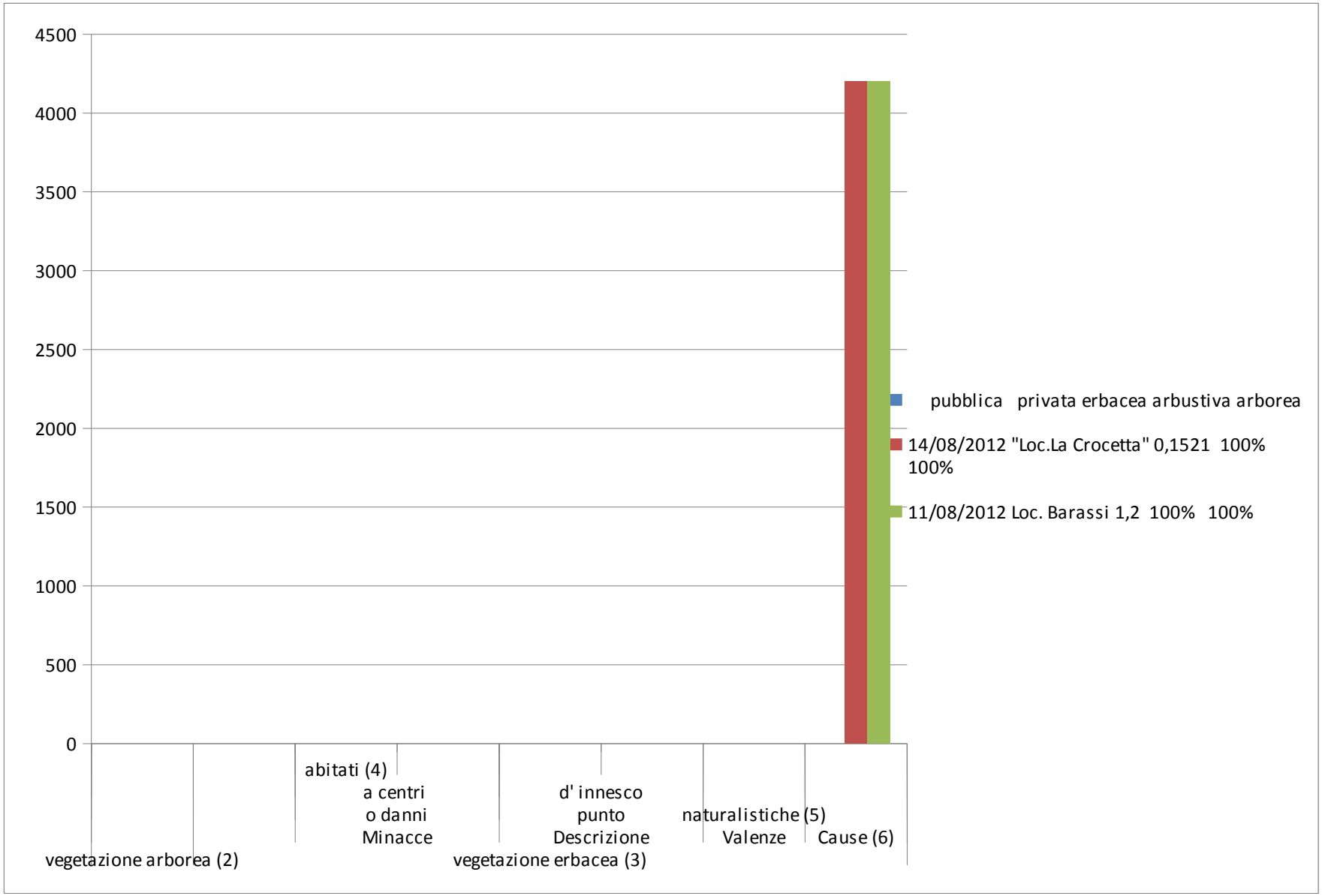
4500
4000
3500
3000
2500
2000
1500
1000
500
0
pubblica privata erbacea arbustiva arborea
14/08/2012 "Loc.La Crocetta" 0,1521 100% 100%
11/08/2012 Loc. Barassi 1,2 100% 100%
abitati (4)
a centri
o danni
Minacce
d' innesco
punto
Descrizione
naturalistiche (5)
Valenze
Cause (6)
vegetazione arborea (2)
vegetazione erbacea (3)

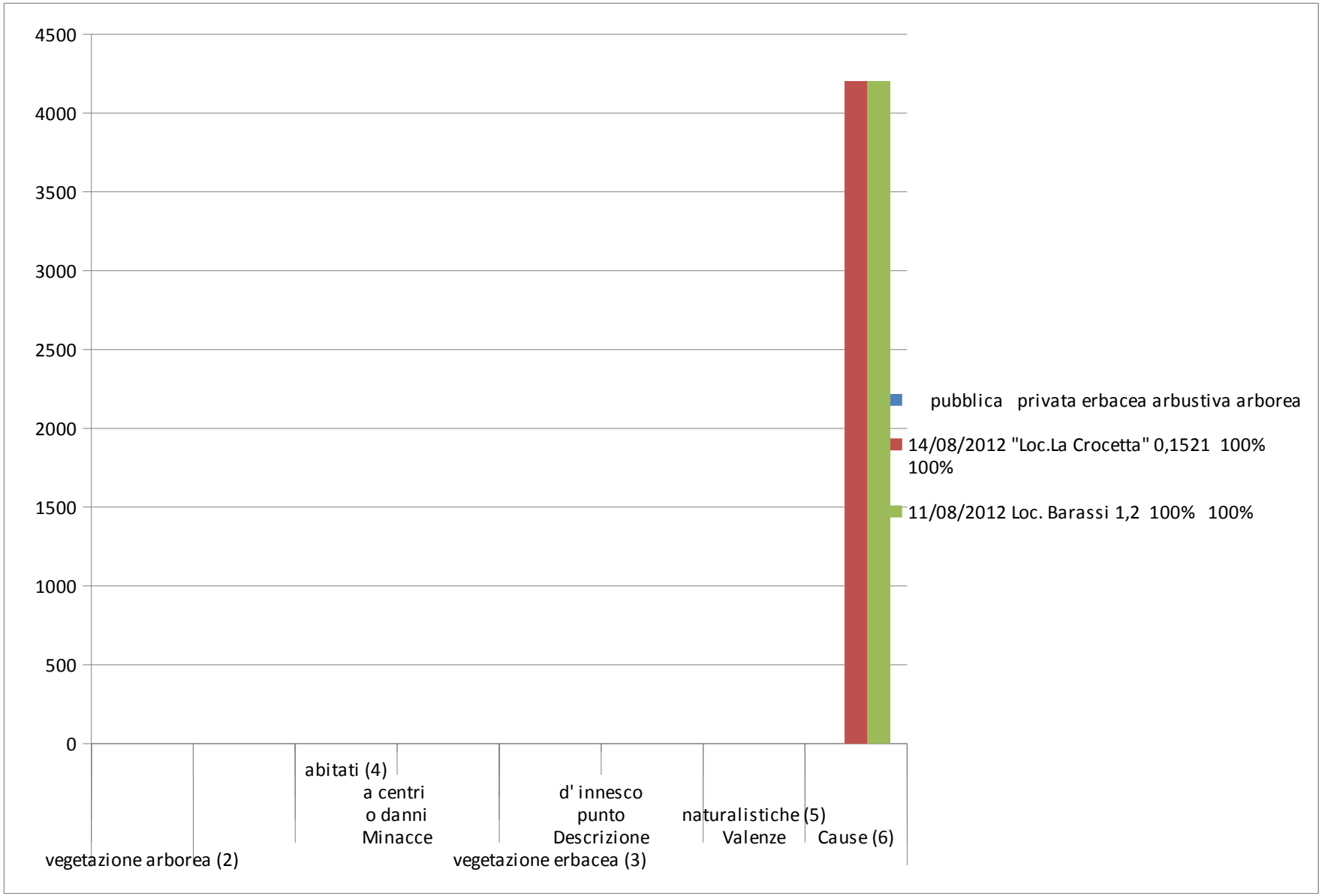
4500
4000
3500
3000
2500
2000
1500
1000
500
0
pubblica privata erbacea arbustiva arborea
14/08/2012 "Loc.La Crocetta" 0,1521 100% 100%
11/08/2012 Loc. Barassi 1,2 100% 100%
abitati (4)
a centri
o danni
Minacce
d' innesco
punto
Descrizione
naturalistiche (5)
Valenze
Cause (6)
vegetazione arborea (2)
vegetazione erbacea (3)

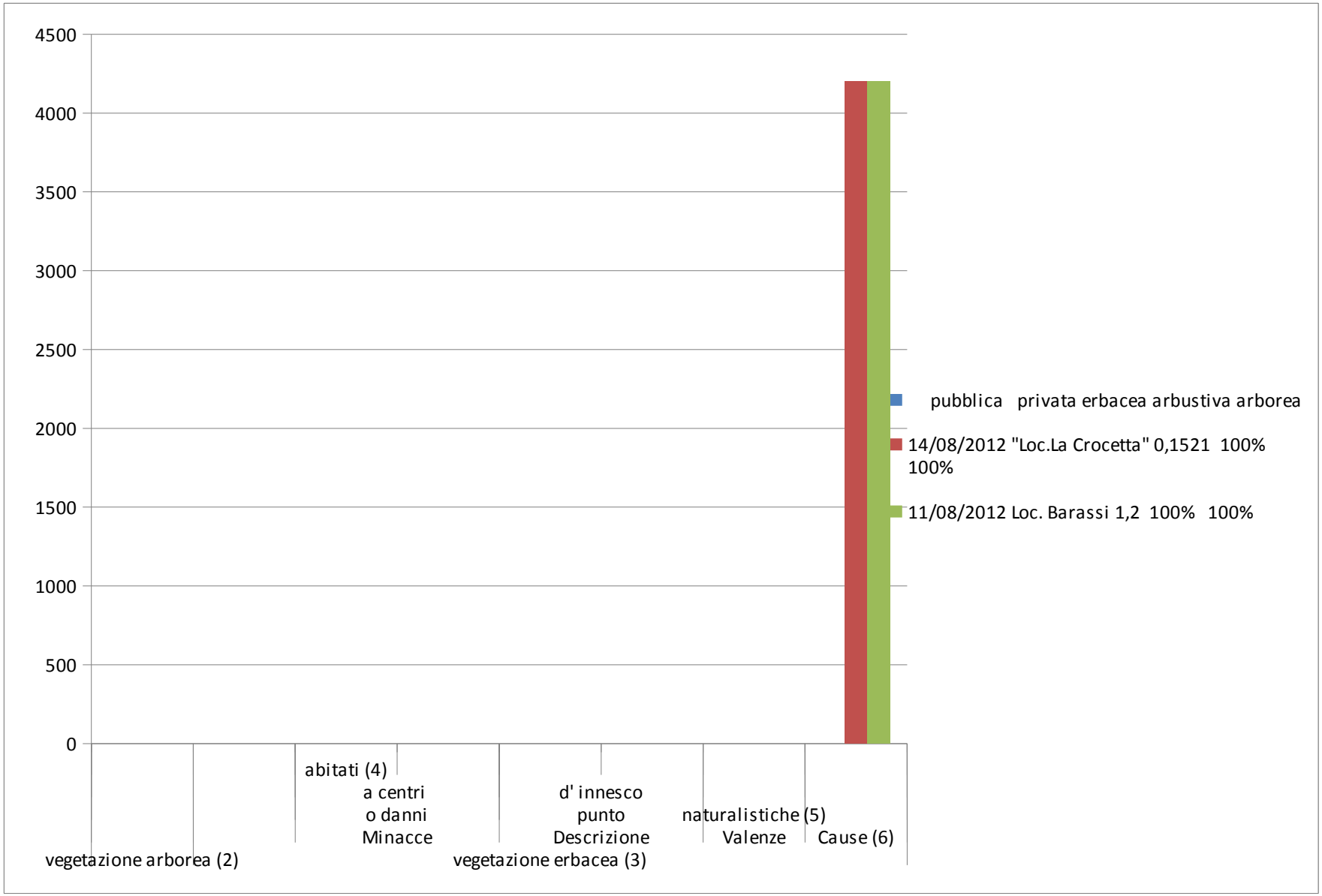
4500
4000
3500
3000
2500
2000
1500
1000
500
0
pubblica privata erbacea arbustiva arborea
14/08/2012 "Loc.La Crocetta" 0,1521 100% 100%
11/08/2012 Loc. Barassi 1,2 100% 100%
abitati (4)
a centri
o danni
Minacce
d' innesco
punto
Descrizione
naturalistiche (5)
Valenze
Cause (6)
vegetazione arborea (2)
vegetazione erbacea (3)

MINISTERO DELL'AMBIENTE

Comune di Lavagna

Nota: rilevazione anno 2012

Dati incendi nel periodo 1 Novembre 2011 - 31 Ottobre 2012

Data	Località	Sup. Colpita (in Ha)	Proprietà (ripartita in %)		Tipo di vegetazione (ripartita in % di copertura)			vegetazione arborea (2)	vegetazione erbacea (3)	Minacce o danni a centri abitati (4)	Descrizione punto d' innesco	Valenze naturalistiche (5)	Cause (6)
			pubblica	privata	erbacea	arbustiva	arborea						
14/08/2012	"Loc.La Crocetta"	0,1521		100%			100%			no	Santa Giulia	vincolo ambientale	4201
11/08/2012	Loc. Barassi	1,2		100%			100%			no	Barassi	vincolo ambientale	4201