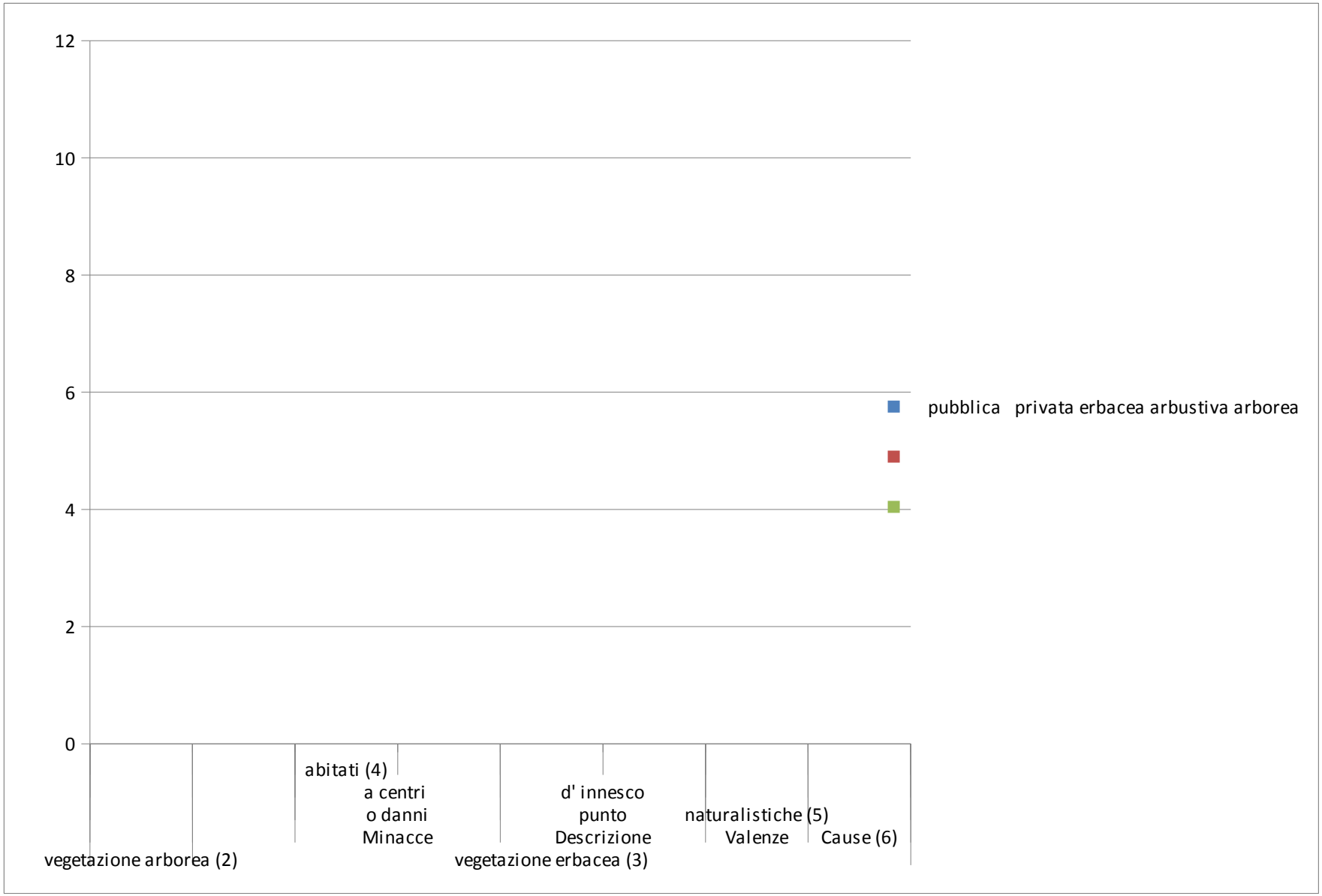
12
10
8
6
4
2
0
pubblica
privata
erbacea
arbustiva
arborea
abitati (4)
a centri
o danni
Minacce
d' innesco
punto
Descrizione
naturalistiche (5)
Valenze
Cause (6)
vegetazione arborea (2)
vegetazione erbacea (3)

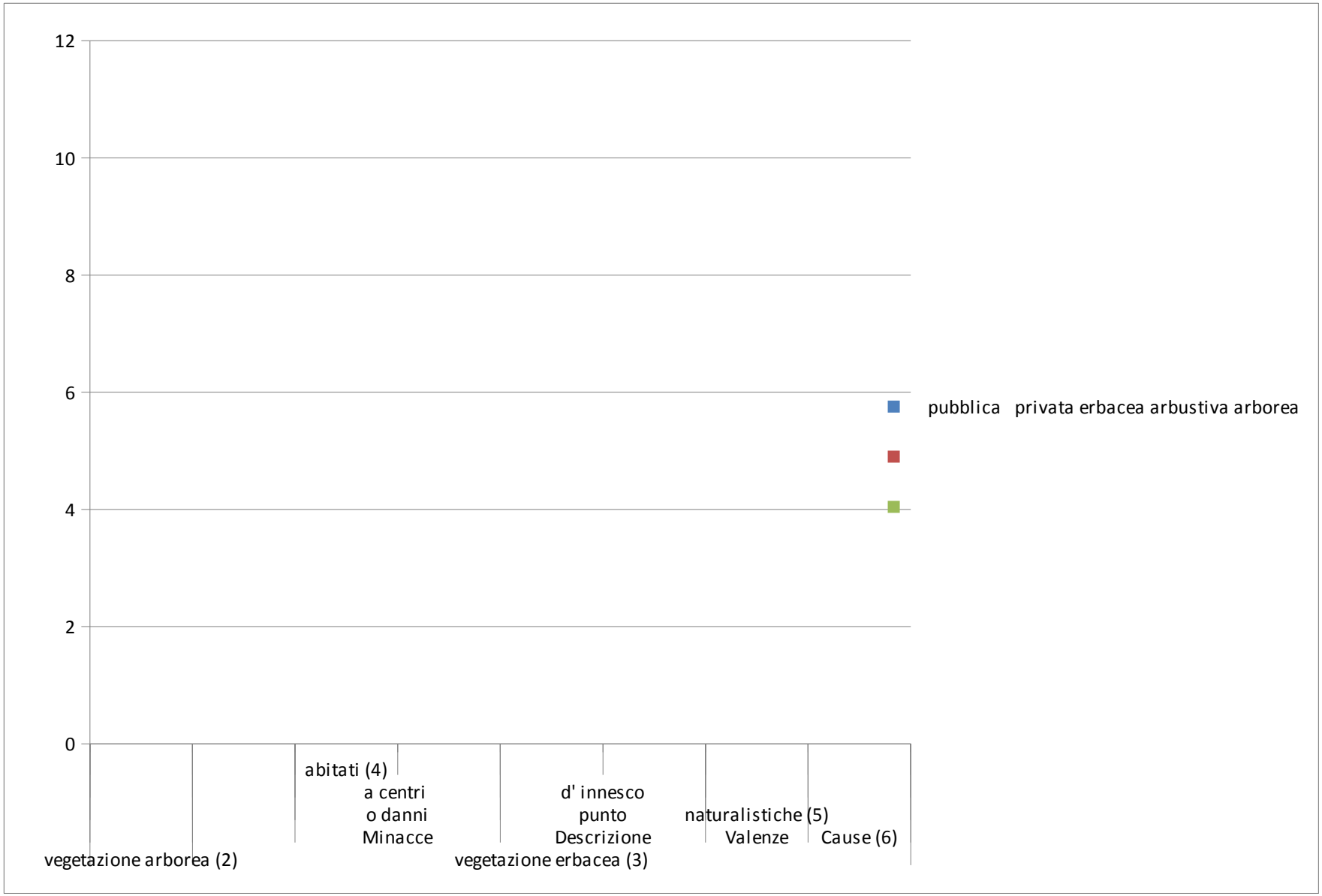
12
10
8
6
4
2
0
pubblica
privata
erbacea
arbustiva
arborea
abitati (4)
a centri
o danni
Minacce
d' innesco
punto
Descrizione
naturalistiche (5)
Valenze
Cause (6)
vegetazione arborea (2)
vegetazione erbacea (3)

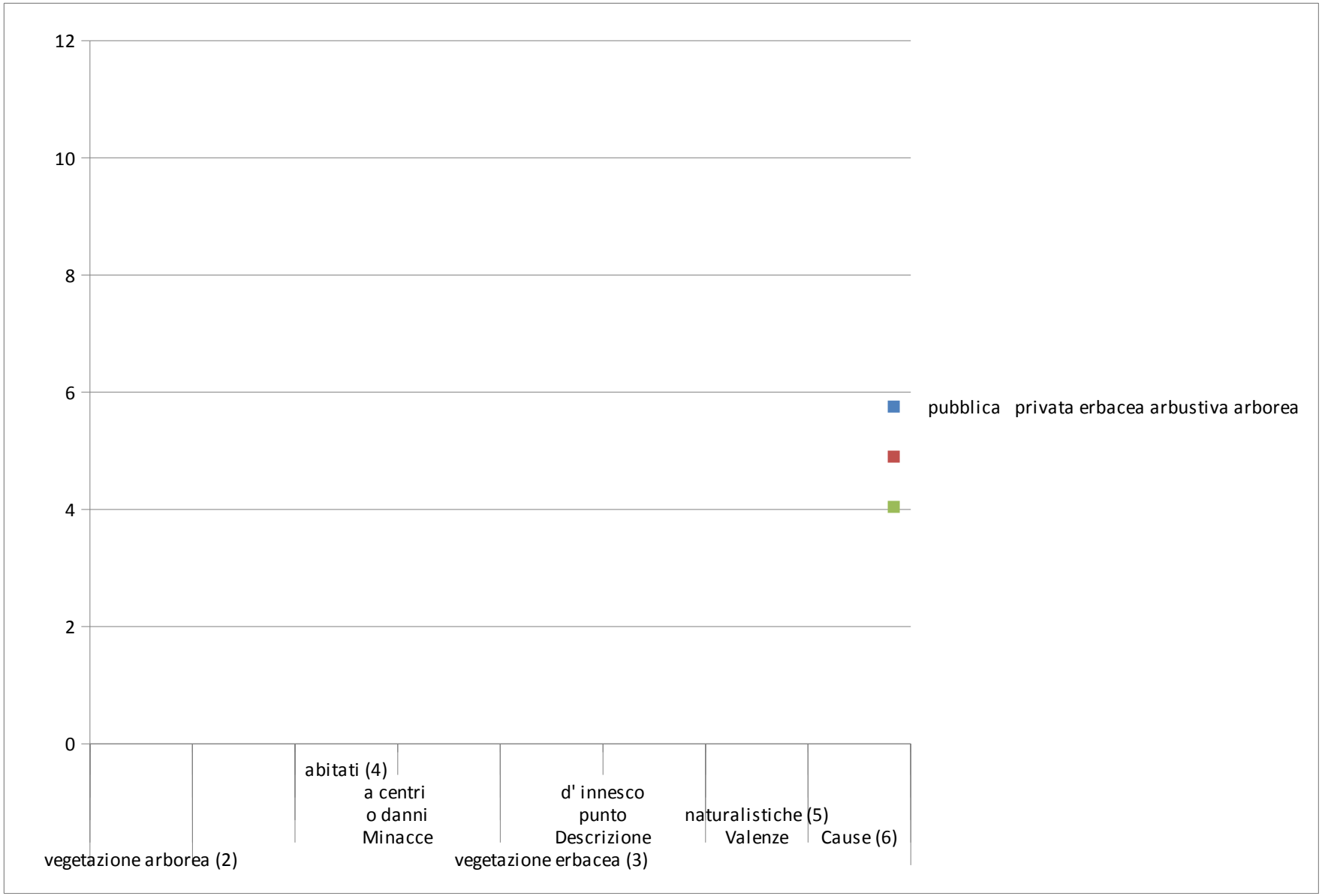
12
10
8
6
4
2
0
pubblica
privata
erbacea
arbustiva
arborea
abitati (4)
a centri
o danni
Minacce
d' innesco
punto
Descrizione
naturalistiche (5)
Valenze
Cause (6)
vegetazione arborea (2)
vegetazione erbacea (3)

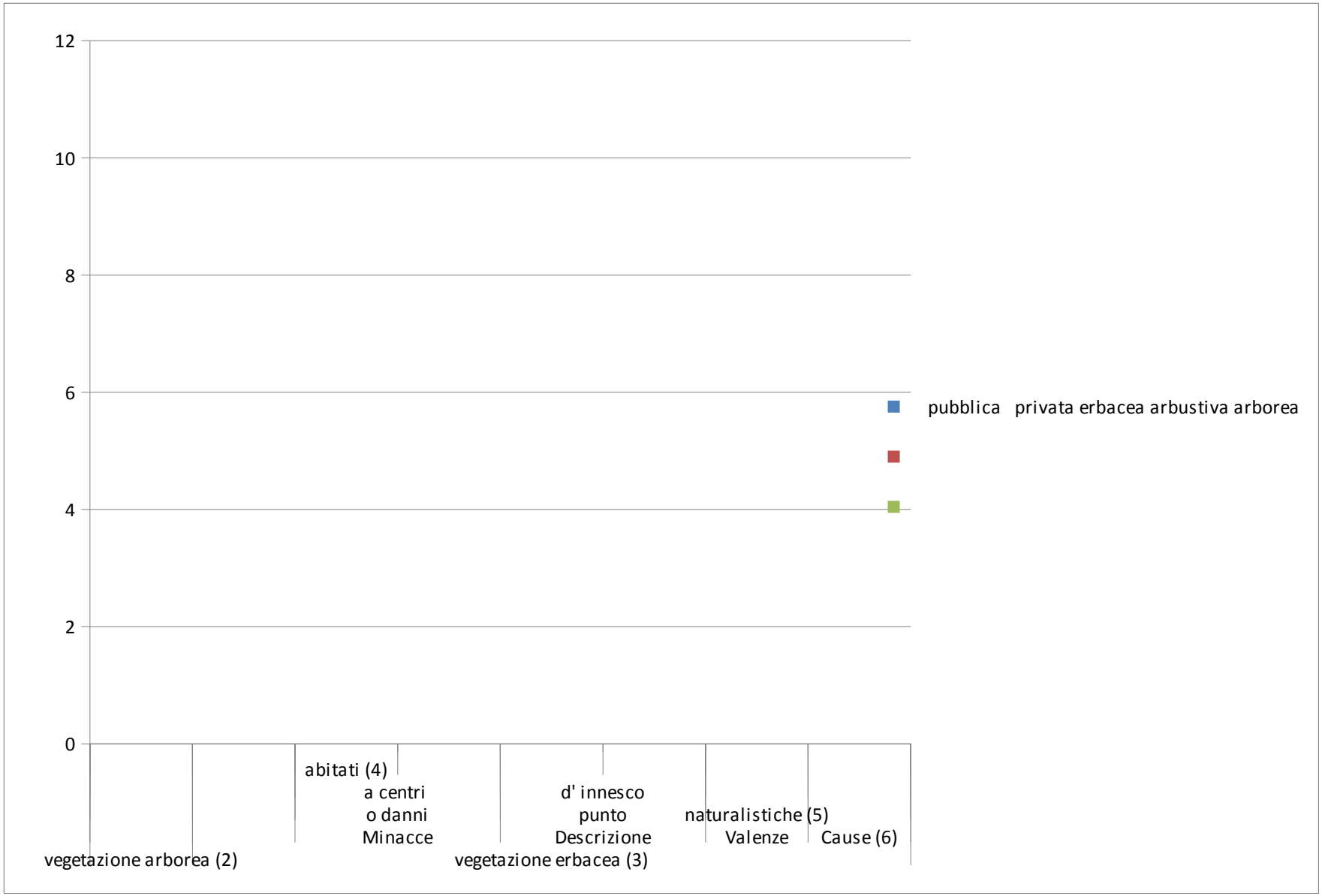
12
10
8
6
4
2
0
pubblica
privata
erbacea
arbustiva
arborea
abitati (4)
a centri
o danni
Minacce
d' innesco
punto
Descrizione
naturalistiche (5)
Valenze
Cause (6)
vegetazione arborea (2)
vegetazione erbacea (3)

**MINISTERO DELL'AMBIENTE**

Comune di Lavagna

Nota: rilevazione anno 2013 **(NEGATIVO)**

Dati incendi nel periodo 1 Novembre 2012 - 31 Ottobre 2013

| Data | Località | Sup. Colpita (in Ha) | Proprietà (ripartita in %) | | Tipo di vegetazione (ripartita in % di copertura) | | | vegetazione arborea (2) | vegetazione erbacea (3) | Minacce o danni a centri abitati (4) | Descrizione punto d' innesco | Valenze naturalistiche (5) | Cause (6) |
|---|---|---|---|---|---|---|---|---|---|---|---|---|---|
| | | | pubblica | privata | erbacea | arbustiva | arborea | | | | | | |
| | | | | | | | | | | | | | |
| | | | | | | | | | | | | | |
| | | | | | | | | | | | | | |
| | | | | | | | | | | | | | |
| | | | | | | | | | | | | | |