TEKNE
di Martina e associati

T E K N E
di Martina e associati
Via Beaulard,22
10139 TORINO
P.IVA: 10776510017
TEL: 011/0364820
FAX: 011/0364822
www.teknetorino.com

Rev:	Data:	Codice:	Redatto da:
0	Dic. 2017	MA223E17_0	
1			
2			
3			

Note:

TUTTI I DIRITTI RISERVATI
vietata la riproduzione, anche parziale, di questo elaborato senza specifica autorizzazione del redattore e del firmatario del progetto

REGIONE LIGURIA — PROVINCIA DELLA SPEZIA

COMUNE DI MONTEROSSO AL MARE

SISTEMAZIONE DEFINITIVA DELLE AREE UTILIZZATE QUALE STOCCAGGIO PROVVISORIO DURANTE LE FASI DI EMERGENZA DELL'ALLUVIONE DEL 25/10/2011 IN LOCALITA' TERMINE E COLLA DI GRITTA LUNGO LA S.P. 370 DIR B

Fase progettuale: ESECUTIVO

N° Elaborato		Data: / Scala:
19	Sezioni di progetto località Termine tav. 1	Dicembre 2017 / scala 1:200

Il Progettista:
Dott. Ing. Livio MARTINA

Sez. 1
Scala 1:200
Q.Rif. 475.00m

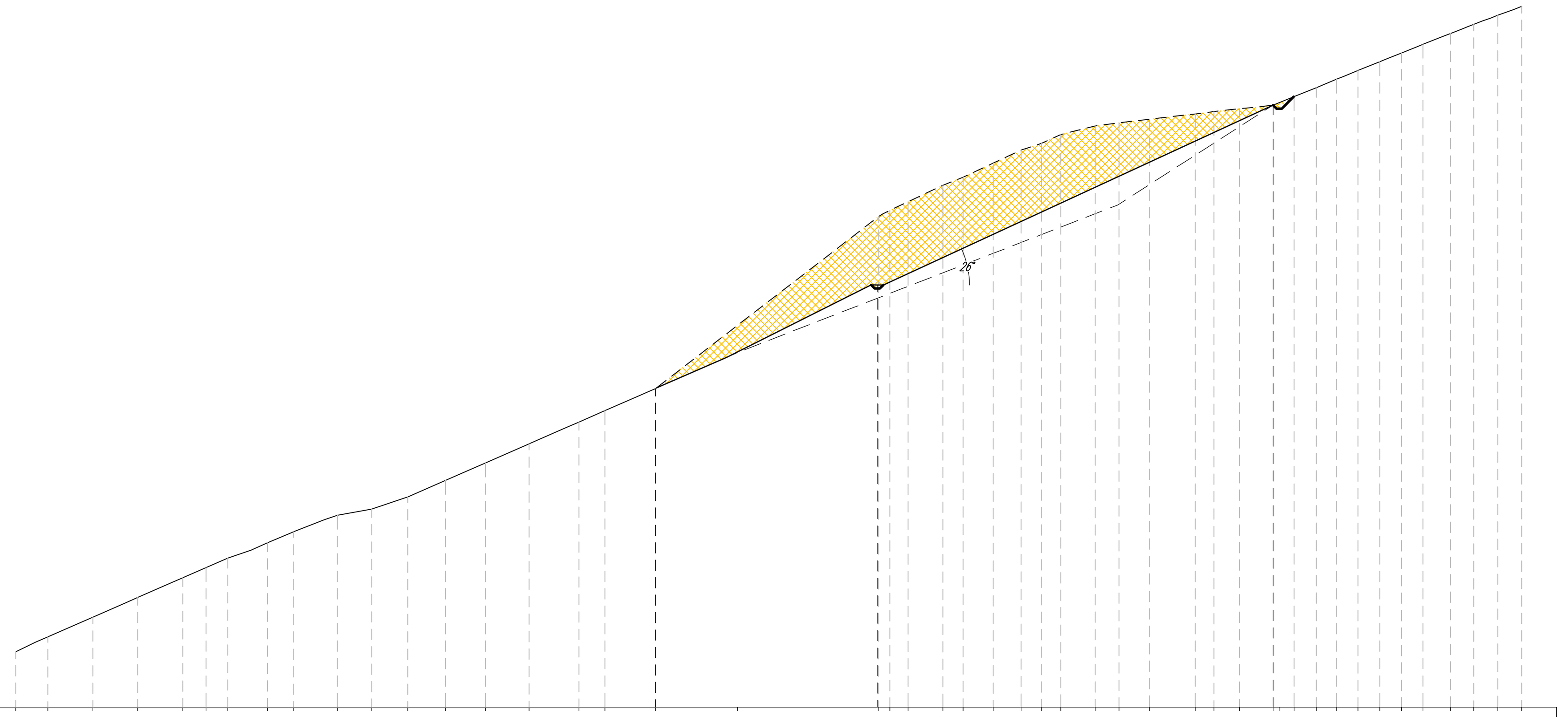

QUOTE TERRENO	478.17 479.03 480.16 481.29 482.42 483.00 483.54 484.43 485.05 486.00 486.35 487.05 488.00 489.00 490.10 491.35 492.00 493.27 503.13 503.48 503.97 504.92 505.38 506.19 506.94 507.31 507.83 508.32 508.50 508.70 509.00 509.14 509.30 509.51 510.00 510.51 511.00 511.50 512.00 512.50 513.00 513.61 514.14 514.67 515.17
DISTANZE PARZIALI TERRENO	1.84 2.58 2.58 2.58 1.34 1.24 2.28 1.48 2.52 1.97 2.06 2.17 2.29 2.51 2.86 1.50 2.90 15.70 0.63 1.04 2.00 1.16 1.73 1.60 1.16 1.11 1.97 1.37 1.74 2.63 1.07 1.46 1.93 1.21 1.28 1.16 1.22 1.25 1.25 1.23 1.59 1.33 1.38 1.37
QUOTE PROGETTO	493.27 495.12 499.20 509.51
DISTANZE PARZIALI PROGETTO	4.70 30.72

Sez. 4
Scala 1:200
Q.Rif. 475.00m

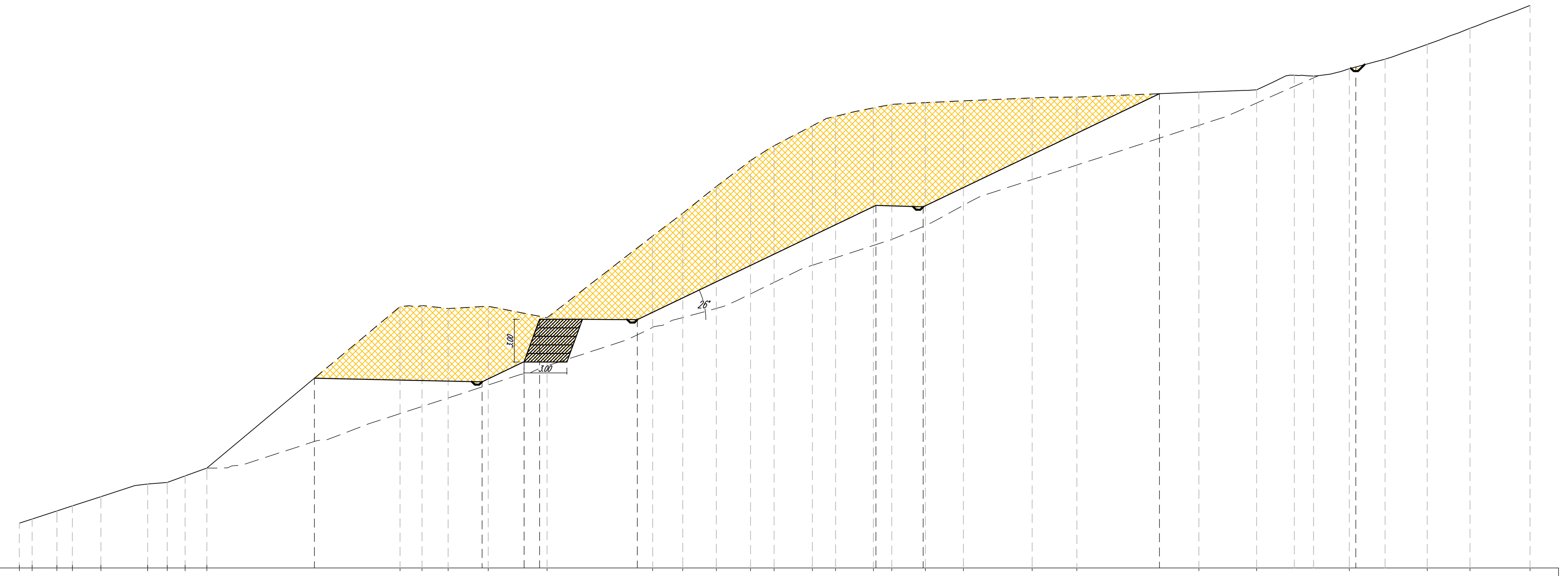

QUOTE TERRENO	478.14 478.43 479.00 479.35 480.00 480.89 481.00 481.45 482.00 493.32 493.40 493.18 493.35 492.54 498.27 499.87 501.75 503.57 504.60 506.00 506.66 507.25 507.50 507.62 507.75 507.95 508.01 508.35 508.52 509.54 509.48 510.00 510.67 511.71 512.83 514.44
DISTANZE PARZIALI TERRENO	0.90 1.74 1.08 1.99 3.28 1.37 1.25 1.52 13.53 1.55 1.83 2.81 4.12 7.40 2.11 2.35 2.40 1.65 2.68 1.62 2.65 1.28 2.36 2.67 4.81 3.14 8.54 4.05 2.63 1.35 2.50 2.51 2.95 3.00 4.21
QUOTE PROGETTO	488.30 488.05 489.46 492.46 492.41 500.41 500.32 508.25 510.12
DISTANZE PARZIALI PROGETTO	11.75 2.95 1.09 6.85 16.72 3.31 16.55 13.77

Sez. 2
Scala 1:200
Q.Rif. 475.00m

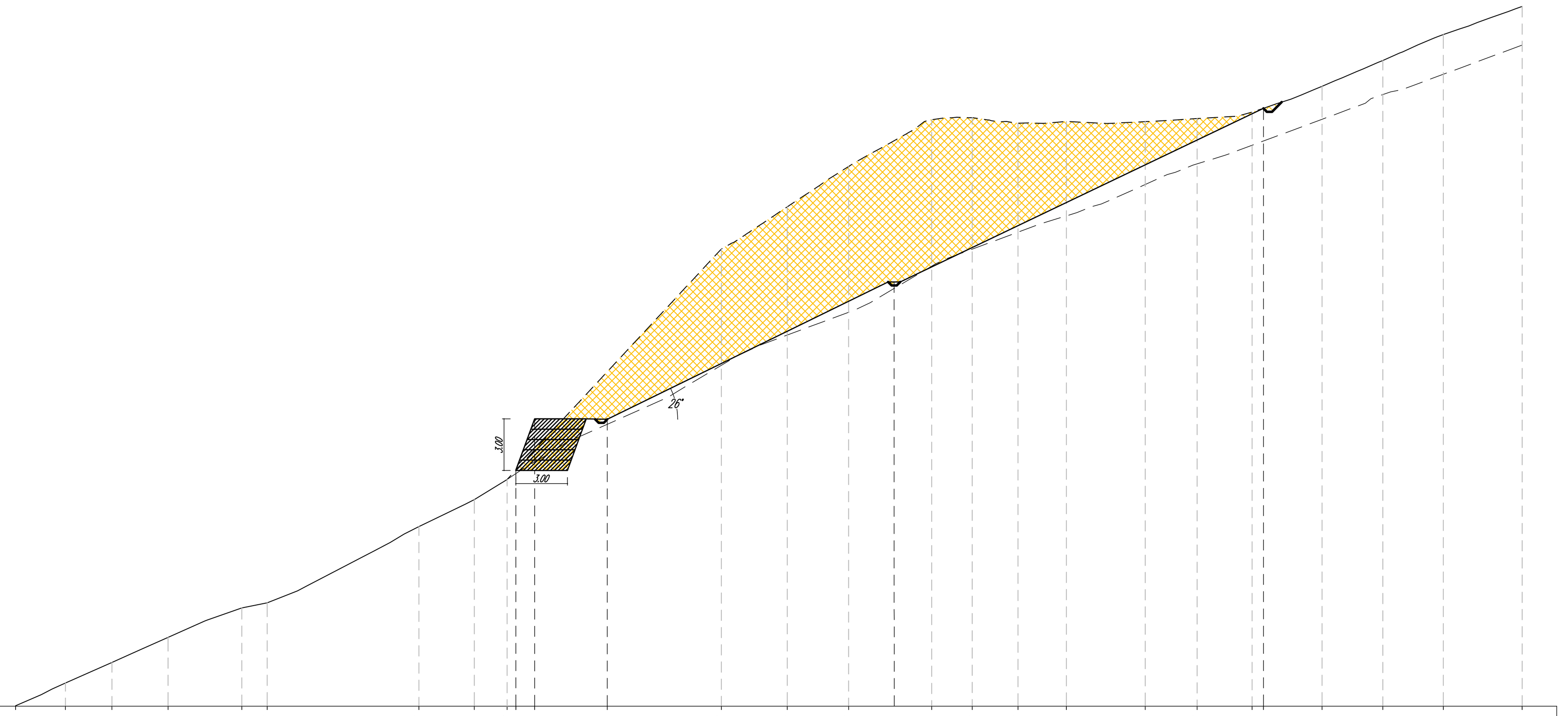

QUOTE TERRENO	475.02 476.34 477.54 479.00 480.71 481.00 485.43 487.00 488.16 501.55 504.00 506.35 509.06 509.18 508.85 508.96 508.95 509.13 509.50 511.00 512.50 514.00 515.64
DISTANZE PARZIALI TERRENO	2.90 2.70 3.27 4.28 1.47 8.82 3.22 1.90 12.45 3.82 3.57 4.83 2.35 2.66 2.81 4.58 3.02 3.19 4.06 3.53 3.52 4.58
QUOTE PROGETTO	488.72 491.72 491.66 499.63 509.72
DISTANZE PARZIALI PROGETTO	1.09 4.22 16.66 21.45

Sez. 5
Scala 1:200
Q.Rif. 475.00m



QUOTE TERRENO	478.22 479.00 480.00 492.60 492.96 493.22 493.30 493.14 493.68 493.66 493.61 493.47 492.94 499.27 502.84 504.02 505.00 505.63 506.50 507.50 507.84 507.79 508.00 508.00 508.01 508.01 508.02 508.03 508.00 508.07 508.12 508.09 508.12 508.41 509.00 509.81 510.34 510.41 510.62 510.97 511.47 512.00 512.46 512.96 513.50 514.00
DISTANZE PARZIALI TERRENO	2.48 3.20 18.49 1.47 1.71 2.85 3.78 4.15 1.04 1.56 1.12 2.77 8.18 6.81 2.12 1.75 1.15 1.58 1.81 1.03 1.35 4.09 1.44 2.76 1.10 1.72 1.37 2.65 1.65 2.82 1.25 1.11 3.23 1.12 1.56 1.07 2.28 1.06 1.31 1.81 1.51 1.13 1.23 1.33 1.26
QUOTE PROGETTO	488.67 488.31 489.70 492.70 492.64 500.64 500.54 508.02 510.45
DISTANZE PARZIALI PROGETTO	18.96 2.93 1.09 6.56 16.72 3.30 15.61 18.34

Sez. 3
Scala 1:200
Q.Rif. 475.00m

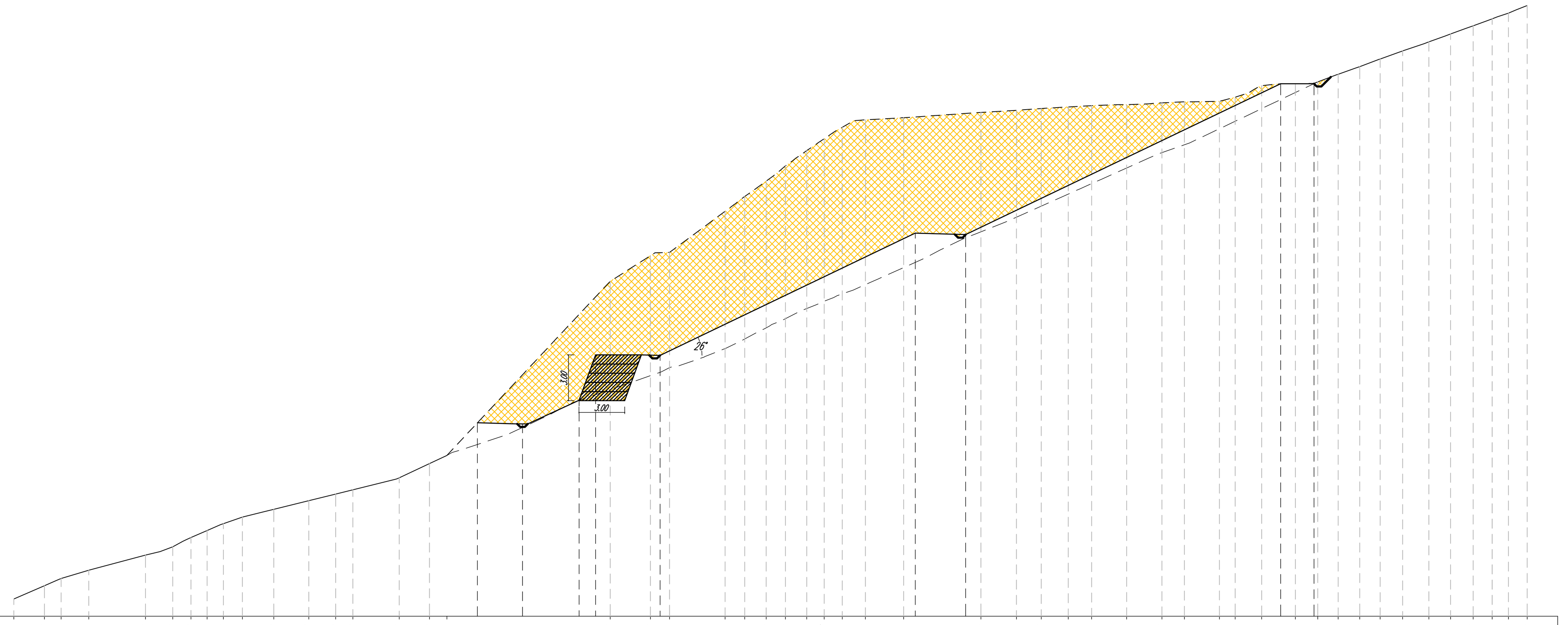

QUOTE TERRENO	476.13 477.00 477.47 478.01 479.00 479.54 480.16 480.61 481.06 481.49 482.00 482.57 483.00 483.28 484.07 485.00 485.53 496.94 498.62 498.83 501.52 502.50 503.50 504.50 505.50 506.27 507.03 507.51 507.65 508.00 508.14 508.25 508.36 508.44 508.51 508.63 508.69 508.72 509.00 509.75 509.83 510.00 510.50 511.00 511.50 512.03 512.62 513.14 513.68 514.13 514.50 515.00
DISTANZE PARZIALI TERRENO	2.01 1.09 1.81 3.72 1.79 1.19 1.05 1.07 1.25 2.05 2.29 1.76 1.12 3.04 1.99 1.14 10.70 2.64 1.25 3.64 1.29 1.40 1.26 1.40 1.14 1.18 1.52 2.50 5.06 2.33 1.62 1.76 1.54 2.29 2.32 1.47 2.30 1.03 1.73 2.21 1.47 1.34 1.41 1.34 1.47 1.72 1.42 1.48 1.25 1.06 1.23
QUOTE PROGETTO	487.67 489.14 492.14 492.08 500.19 499.99 509.90 509.88
DISTANZE PARZIALI PROGETTO	6.66 1.09 4.22 16.72 3.31 22.82 2.18

Sez. 6
Scala 1:200
Q.Rif. 475.00m

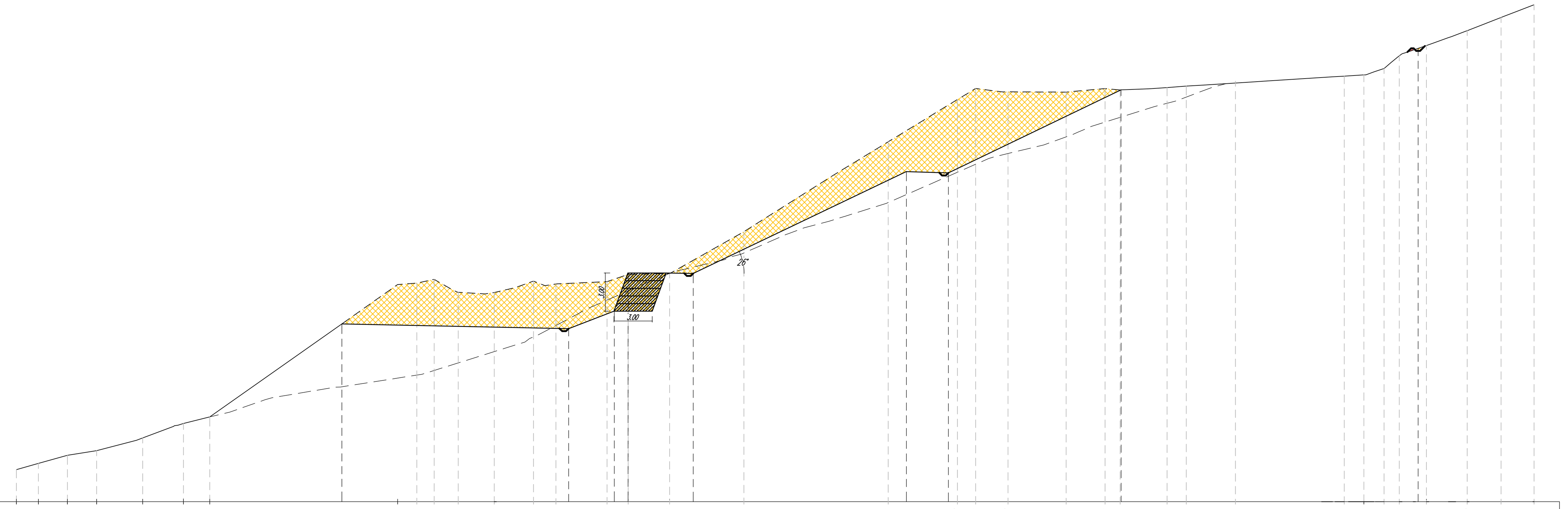

QUOTE TERRENO	477.52 478.00 478.64 479.00 480.00 481.13 481.65 492.04 492.15 492.45 491.43 491.42 492.31 492.09 492.27 492.83 492.90 496.19 503.25 506.57 507.44 507.17 507.15 507.42 507.32 507.50 507.62 508.00 508.40 508.50 509.00 510.00 510.80 511.97 513.00 514.20
DISTANZE PARZIALI TERRENO	1.73 2.28 2.30 3.62 3.20 2.07 14.75 1.50 1.36 1.89 2.82 3.08 1.77 4.01 1.66 3.25 5.83 11.33 5.43 1.43 2.55 4.56 3.06 1.18 3.68 1.51 3.86 8.54 1.55 1.58 1.19 2.14 3.20 2.66 2.59
QUOTE PROGETTO	488.95 488.58 489.98 492.98 492.90 500.91 500.81 507.32 510.58
DISTANZE PARZIALI PROGETTO	17.80 3.58 1.09 5.12 16.72 3.29 13.49 23.39