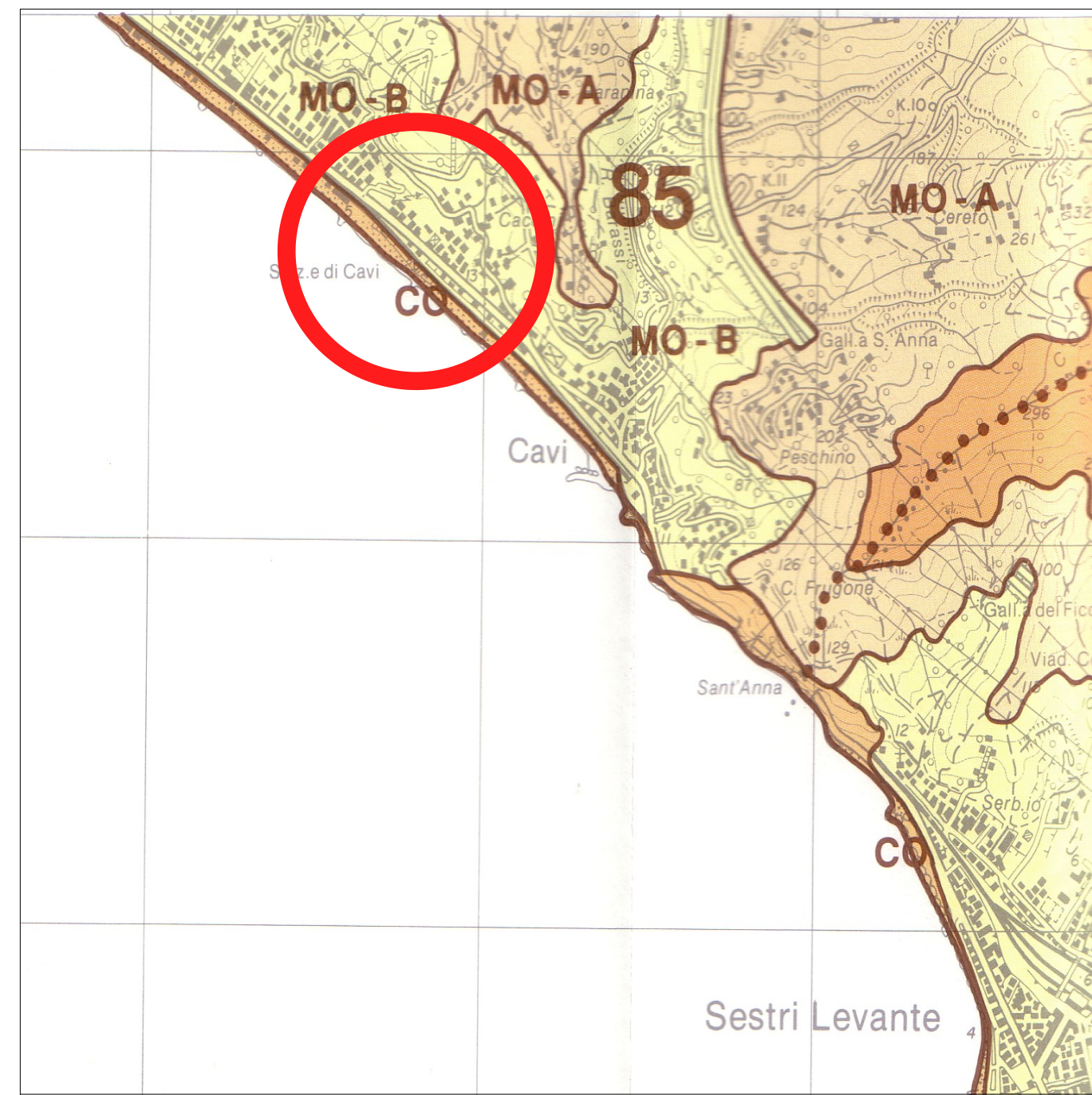


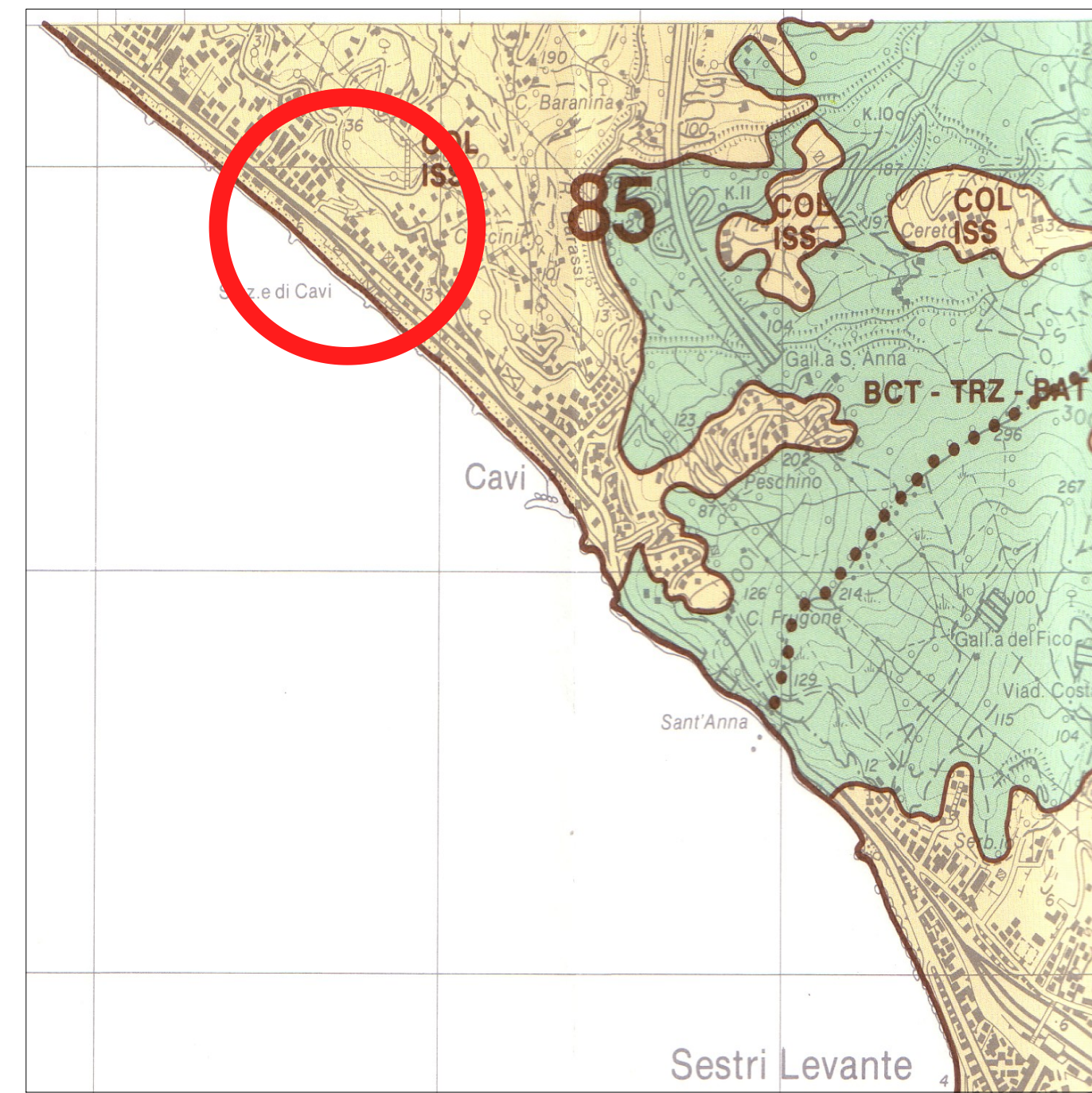
STRALCIO P.T.C.P. - ASSETTO INSEDIATIVO

SCALA 1:25000



STRALCIO P.T.C.P. - ASSETTO GEOMORFOLOGICO

SCALA 1:25000

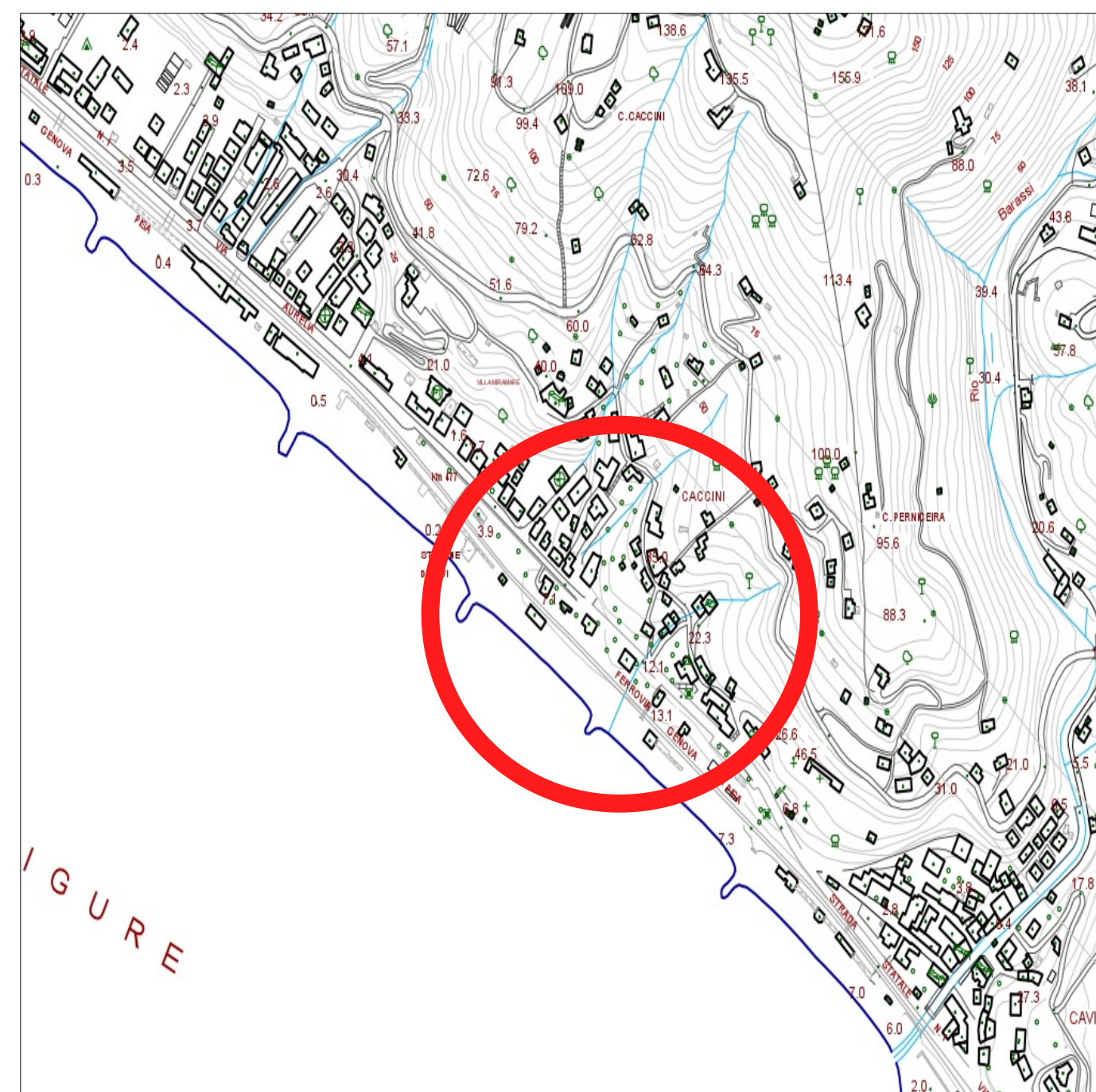


STRALCIO P.T.C.P. - ASSETTO VEGETAZIONALE

SCALA 1:25000

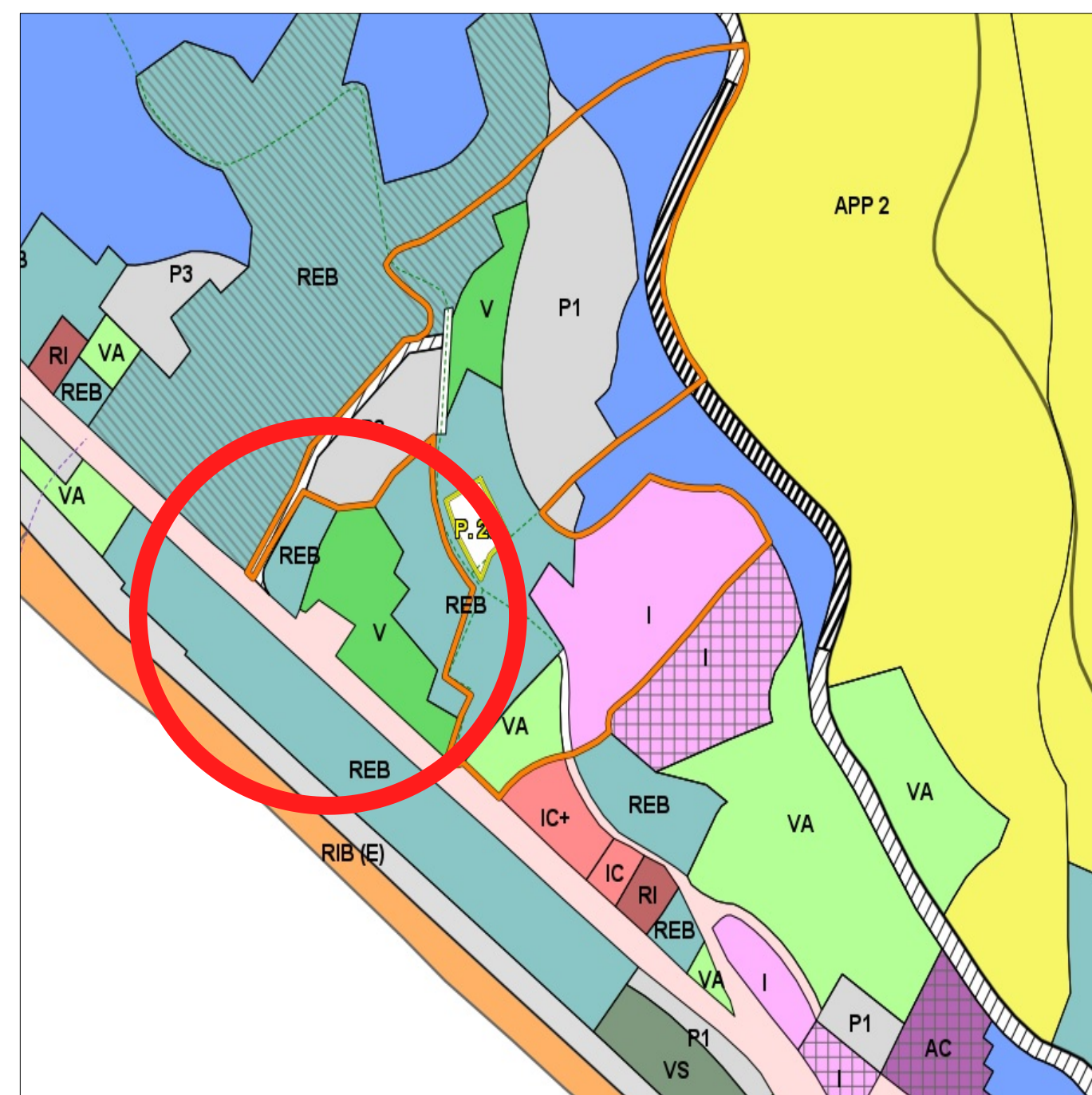


IMMAGINE SATELLITARE DELLA ZONA



CARTA TECNICA REGIONALE

SCALA 1:5000



PIANO REGOLATORE GENERALE

SCALA 1:2000



STRALCIO CATASTALE

SCALA 1:1000



**COMUNE**  
di  
**LAVAGNA**  
PROVINCIA di GENOVA

|  |  |
|--|--|
| <p>COMMITTENTE:<br/><b>EUREKA SAS</b> di<br/>Andreola Giuseppe &amp; C.</p>  | <p>I PROGETTISTI:<br/>Dott. Ing.<br/><b>BELLOVESO Antonio</b><br/>Via E. Cossaris 1113<br/>16043 CHAVARI GE<br/>Tel. 0185 301033</p> |
| <p>OGGETTO:<br/><b>REALIZZAZIONE DI BOX<br/>INTERRATI E DI<br/>SPAZIO PER ATTIVITA'<br/>PRODUTTIVA E<br/>COMMERCIALE</b></p> | <p>Dott. Geom.<br/><b>QUARETTI Luca</b><br/>Via Nino Bivio 22 D/13<br/>16043 CHAVARI GE<br/>Tel. 0185 598592</p>                     |
| <p>OGGETTO TAVOLA:<br/><b>INQUADRAMENTO<br/>CARTOGRAFICO</b></p>   | <p>TAV.N.<br/><b>1</b></p>   |
| <p>OGGETTO TAVOLA:<br/><b>INQUADRAMENTO<br/>CARTOGRAFICO</b></p>   | <p>FOGLIO<br/>MAPP.<br/>SCALA<br/>DATA<br/>AGG.<br/><b>OTTOBRE 2013</b></p>  |